



STRATEGIE ROZVOJE

SVAZEK OBCÍ LOUČNÁ

OBDOBÍ 2021-2025

září 2020

ZÁKLADNÍ IDENTIFIKAČNÍ ÚDAJE

Svazek obcí Loučná

Husovo nám. 790, 533 04 Sezemice

IČO 70953082

zastoupený:

Martinem Staňkem, předsedou Svazku obcí Loučná

ZPRACOVATELÉ

Ing. Ivana Řehořová

Ing. Aneta Svatoňová

Ing. Kateřina Flajšmanová

REALIZAČNÍ TÝM

Předseda

Martin Staněk

Místopředsedové

Ing. Jan Foldyna

Jaroslava Pišová

PRACOVNÍ SKUPINA PRO PŘÍPRAVU A REALIZACI STRATEGIE ROZVOJE

Představitelé členských obcí:

Býšť

Romana Petříková-starostka

Časy

Zdeněk Seidl-starosta

Dašice

Ing. Jan Foldyna-místostarosta

Choteč

Martin Chvojka-starosta

Chvojenec

Jaroslava Pišová-starostka

Kostěnice

Václav Pulkrábek-starosta

Lány u Dašic

Břetislav Dašek-starosta

Moravany

Václav Roček-starosta

Rokytno

Petra Vrbatová-starostka

Sezemice

Martin Staněk-starosta

Slepotice

Jana Bořková-starostka

Spojil

Tomáš Kučera-místostarosta

Úhřetická Lhota

Jiří Kučera-starosta

FORMA ZPRACOVÁNÍ

Kombinace komunitního a expertního přístupu.

SR schválena dne 8.9.2020

OBSAH

1.	Analytická část	4
1.1	Úvod	4
1.2	Území	5
1.2.1	Historický vývoj	5
1.2.2	Významné historické památky a souvislosti v obcích svazku.....	6
1.2.3	Širší vztahy	9
1.2.4	Vlastní území.....	10
1.3	Obyvatelstvo.....	11
1.4	Hospodářství.....	14
1.4.1	Podnikání, výroba a zemědělství	14
1.4.2	Zaměstnanost.....	17
1.5	Infrastruktura	18
1.5.1	Technická infrastruktura.....	18
1.5.2	Dopravní infrastruktura	22
1.5.3	Občanská vybavenost a služby	23
1.5.4	Infrastruktura a služby cestovního ruchu.....	28
1.6	Životní prostředí	31
1.6.1	Krajina a příroda.....	31
1.6.2	Ochrana ovzduší	32
1.6.3	Ochrana vod	32
1.6.4	Odpadové hospodářství a nakládání s odpady.....	32
1.7	Organizační struktura	34
1.8	SWOT analýza	35
2.	Návrhová část.....	37
2.1	Vize	37
2.2	Vazba na strategické cíle	37
2.3	Opatření a aktivity	38
2.4	Organizace zajištění realizace	48
2.5	Způsob hodnocení a aktualizace.....	48

1. ANALYTICKÁ ČÁST

Svazek obcí je platforma pro funkční komunikaci představitelů členských obcí v rámci koncepční meziobecní spolupráce.

Spolupráce probíhá v několika rovinách, které jsou vzájemně provázané.

- Především se jedná o důležitou výměnu informací a zkušeností z oblasti veřejné správy a s tím související legislativy, kde uvolnění představitelů obcí poskytují zdrojové informace neuvolněným kolegům z nadřazených organizací, např. Sdružení místních samospráv, Svaz měst a obcí, atd.
- Společné řešení a koordinace aktivit v oblastech dopravní obslužnosti, školství, odpadového hospodářství, sociální oblasti, nezaměstnanosti, kriminality, životního prostředí a aktivního využívání volného času, vč. celoživotního vzdělávání, v rámci zajištění komplexní nabídky svým obyvatelům a návštěvníkům.
- Prosazování společných zájmů ve vztahu k nadřazeným územním celkům.
- Společná realizace investičních a neinvestičních projektů s cílem zkvalitnění životního prostoru obyvatel a návštěvníků.

Strategie rozvoje:

- Identifikuje hlavní problémy, předpoklady a cesty k naplnění rozvoje daného území.
- Koordinuje realizaci hlavních aktivit v území dle vzájemné shody a při respektování souvislostí.
- Koordinuje finanční toky a definuje dotační zdroje na realizaci aktivit.
- Definuje organizaci a postupy činností v rámci meziobecní spolupráce.

1.1 Úvod

Sdružení s názvem Svazek obcí Loučná vzniklo dne 30. 11. 1999 a v současné době slučuje již 13 obcí nacházejících se východně od krajského města Pardubice. Rozkládá se převážně na rovinatém území v nadmořské výšce 221 – 248 m s úrodnou půdou, čímž je dán spíše zemědělský ráz této oblasti. Pouze malá část jeho plochy je pokryta lesy. Hlavním vodním tokem je řeka Loučná, podle níž převzalo sdružení svůj název. Regionem prochází také dodnes dochovaný kanál Zminka, který byl kdysi součástí důmyslné pernštejnské soustavy rybníků. Mikroregion je přitažlivý zejména svou příjemnou krajinou lákající k procházkám i k nepříliš náročným cyklistickým výletům, nebo k poklidnému bydlení či rekreaci stranou městského ruchu.

Každá členská obec určuje svůj rozvoj dle vlastního územního plánu a programu rozvoje obce. V rámci zajištění funkčnosti území a komplexní nabídky služeb pro své obyvatele spolupracují obce prostřednictvím svazku zejména s představiteli města Pardubice a Pardubického kraje. V roce 2005 se svazek stal členem MAS Region Kunětické hory (kromě obcí Býšť a Chvojenec, které jsou součástí MAS Holicko), jež má za cíl obnovit pospolitost oblasti řešením projektů metodou LEADER. Ta je založena na spolupráci veškerých složek ve venkovském regionu (obce, podnikatelé, zájmová sdružení, spolky, školy aj.) formou komunitního plánování, což je tvorba a realizace projektů na základě spolupráce zástupců všech subjektů a všech složek obyvatel (děti, mládež, aktivní, senioři).

1.2 Území

1.2.1 Historický vývoj

Řeka Loučná, která dala své jméno i celému mikroregionu, se v minulosti nazývala Trstěnice a podél ní vedla od pravěku důležitá kupecká cesta zvaná Trstenická, která směřovala z Moravy do středu Čech. Z pravěku máme v mikroregionu nálezy ze střední doby kamenné u Slepotic, z pozdní doby kamenné pohřebiště u Časů, z mladší doby kamenné pochází osada u Úhřetické Lhoty. Z doby bronzové bylo objeveno pohřebiště u Chotče a osada u Platěnic. V době železné byl hustě osídlen celý mikroregion – např. pohřebiště u Dašic, u Lánů, Slepotic atd. Byly nalezeny i stopy po Keltech u Rokytne a germánská osada u Dašic. Podél Loučné po Trstenické stezce přišli jistě i první Slované, kteří zde postupně také začali zakládat své osady.

Pro rozvoj celé oblasti bylo ve středověku důležité založení ženského cisterciáckého kláštera v Sezemicích – někdy kolem roku 1265. Kláštery tehdy byly centrem kultury, vzdělanosti, ale i důležitými centry hospodářského života, kultivovaly okolní krajinu. Ke klášternímu majetku zcela jistě patřily mimo jiné Sezemice, Lukovna, Časy a Choteč. Klášter byl na začátku husitských válek v roce 1421 přepaden a vyplněn tábory. Posléze zcela zanikl a jeho majetek se stal součástí panství Kunětická hora. Pro období středověku bylo také typické velké množství nižších šlechticů, kteří vlastnili nevelké majetky – často jen několik vsí, někdy pouze ves jedinou. Ti si ve vesnicích stavěli svá sídla – tvrze – dle velikosti svého panství různě výstavné, většinou dřevěné, málokdy kamenné, opevněné valy a příkopy. Tvrz stávala i v Lánech u Dašic, tvrze ve Slepoticích a Chvojenci zpusťly během 16. století a do dnešních dnů se z nich zachovaly jen nízké zbytky příkopů a valů. Dašické tvrziště se dochovalo dodnes – jde o chráněnou lokalitu a vzácný doklad vodních tvrzí na Pardubicku. Dochovanou raně gotickou památkou v mikroregionu je kamenný kostel v Sezemicích, u nějž stojí mohutná dřevěná zvonice, ta je ovšem ze století 16. Ze 14. století máme první písemné zmínky i o dalších kostelech: v Býšti, Dašicích, Moravanech a Slepoticích. Jednalo se ovšem tehdy o kostely dřevěné, které byly později přestavěny do dnešní podoby – nejčastěji během 18. století. Kamenný kostel v Dašicích byl ovšem vybudován již v roce 1548.

Od konce 15. století, kdy Pardubice získal významný velmož Vilém z Pernštejna, začaly i oblast mikroregionu Loučné ovlivňovat jeho aktivity. V prvé řadě se snažil rozšířit své panství skupováním panství okolních – v roce 1507 se mu podařilo koupit panství dašické a s ním i valnou část vesnic patřících dnes do mikroregionu Loučná. Jedná se o dobu velké slávy rybníkářství, kdy Pernštejnové na svém panství vybudovali ohromné množství rybníků. Na území mikroregionu to byly např. rybníky: Spojil, Strejček, v okolí Kostěnic Bahenec, Kozlovec, Bělečko, Moravanský, v okolí Sezemic rybník Labská atd. Éra budování rybníků skončila roku 1549 z prostého důvodu – nové rybníky již nebylo kde stavět. K napájení rybníků byl mezi lety 1494-1493 vybudován umělý kanál Zminka mezi Novohradkou a Loučnou, který existuje dodnes a protéká Úhřetickou Lhotou. V roce 1560 prodali Pernštejnové své pardubické panství císaři a v roce 1570 tak učinili i Slepotičtí, takže se téměř celé území mikroregionu stalo součástí majetku císaře a tedy součástí komorního panství Pardubice. Třicetiletá válka znamenala zde jako všude jen zkázu a nekonečné utrpení – drancování, nemoci a hladomor. Na jejím konci shledala vizitační komise obrovské množství usedlostí zcela opuštěných – v Dašicích to například bylo 25 z 68 gruntů. Všechny vesnice i města se z důsledků třicetileté války vzpamatovávaly jen zvolna. Po třicetileté válce začala sláva rybníkářství upadat, neboť již nebyl zajištěn stálý odbyt ryb. Ukázalo se, že jsou větší výnosy ze sklizeného obilí ze dna rybníka, když je vypuštěný, a proto začaly mělké rybníky z krajiny postupně mizet. Nové využití jejich plochám se dostalo za vlády Josefa II., který na místě vypuštěných rybníků zakládal ke konci 18. století nové vesnice pro německé rolníky z Kladska a Dolního Slezka – např. na místě rybníku Moravanský obec Moravanský, na plochách rybníků Spojil a Strejček obec Spojil, na místě Velkého Kaprovce Nové Holešovice u Slepotic. Nových německých vesnic vznikla celá řada, ne všechny na plochách opuštěných rybníků: např. Zástava a Drahoš u Rokytne, osada Jiříčko, Hrachoviště u Býště apod.

V dopravě a komunikaci začaly v 18. století hrát důležitou úlohu císařské silnice – na silnici z Hradce Králové do Vysokého Mýta a dále do Vídně ležel na území mikroregionu Chvojenec a Býšť, kde byla důležitá poštovní stanice. Tato stará císařská silnice je i dnes frekventovanou komunikací. Na silnici z Vysokého Mýta do Pardubic fungovala zase významná krčma, později zájezdní hostinec v Moravanech. Moravany se roku 1898 staly železniční křižovatkou, což jim přineslo značný hospodářský rozvoj, který zastavila až velká krize ve 30. letech 20. století.

1.2.2 Významné historické památky a souvislosti v obcích svazku

Býšť

První písemná zmínka o obci je z roku 1360, kdy patřila vladyckému rodu z Černčic. Dalšími vlastníky Býště byli Jan ze Šternberka a bratři Arnošt, Chval, Mikuláš a Kryštof z Leskovce, kteří ji roku 1508 prodali Vilémovi z Pernštejna, tehdejšímu majiteli pardubického panství. Nejvýznamnějším rodákem a čestným občanem obce je hudební skladatel Eduard Nápravník. Narodil se v roce 1839 a byl dirigentem a ředitelem Carské opery v Petrohradě. U příležitosti 160. výročí jeho narození byla odhalena pamětní deska v budově základní školy. Dominantou obce je kostel sv. Jiří, pocházející z roku 1360. Nynější barokní podobu získal kostel v roce 1823.

Časy

Nejstarší stopy po osídlení okolního území pocházejí již z mladší doby kamenné, ale první zpráva o osadě je až ze začátku 16. století. Podle ní je jisté, že alespoň její část tehdy náležela k majetku někdejšího ženského cisterciáckého kláštera v Sezemicích. Největšího rozkvětu ale dosáhly Časy za pánů z Pernštejna, kdy byly v blízkosti k chovným účelům vybudovány rybníky Markvart a Labská. Název obce Časy je odvozen od osobního jména a označoval osadu obývanou rodinou Časových. K místním památkám patří návesní kříž a zvonička z poloviny 18. století.

Dašice

Dašice patří mezi historická města a obce východních Čech. Jejich jméno se odvozuje od zakladatele Daše nebo Daška či od jeho čeledi, nazývané Dašicí. Ves tohoto jména se poprvé připomíná roku 1318 a rozkládala se kolem vodní tvrze. V roce 1507 získal dašické panství Vilém z Pernštejna a připojil je k panství pardubickému. Právě za Pernštejnů byly v okolí Dašic založeny četné rybníky, které byly ale za císaře Josefa II. zrušeny a pozemky dány roku 1784 německým a slezským vystěhovalcům. Tak vznikly nové osady. Z nich dnes k městu patří už jen Práchevice, Zminný, Velkolánské a Malolánské. Osada Zminný byla osídlena již v pradávce minulosti. Dašice se mohou pochlubit městskou památkovou zónou, jejímž centrem je velké, lehce lichoběžníkové náměstí o rozloze 1,2 ha, které bylo v nedávné době komplexně zrekonstruováno podle projektu ing. arch. J. Navrátila. Jednou z nejvýznamnějších památek je barokní farní chrám Narození Panny Marie pocházející původně z roku 1548. Na centrálním náměstí s historickými měšťanskými domy se nachází barokní kříž (1782) a socha sv. Jana Nepomuckého (1739). Nedaleko radnice, vybudované roku 1855, stávaly u kašny váhy s košem a máchadlo pro nepoctivé pekaře, pranýř s kruhem pro nevěstky a zloděje a kláda pro neposlušné a výtržníky. Velmi zajímavou historickou památkou je novorenesanční objekt vodního mlýna, ve kterém již 70 let téměř bez přerušení pracují dvě ležaté Francisovy turbíny. Dašice se mohou pochlubit i téměř stovacetiletou tradicí veřejného knihovnictví. V roce 1882 byla tehdejší spolkem "Hálek" založena v Dašicích první veřejná knihovna, která funguje až do současnosti.

Choteč

První písemné zmínky sahají do 90. let 14. století. První zpráva z roku 1394 uvádí, že Čeněk z Chodče prodal část svého majetku sezemickému klášteru a v roce 1407 učinil totéž i Martin z Chodče. Po zániku kláštera (1421) připadla zmíněná část obce Diviši Bořkovi z Miletína a na konci 15. století se pak stala součástí panství Pernštejnů. Jiná část Chotče často měnila majitele, až roku 1551 ji Markvart Slepotický spolu se sousedními Časy prodal Pernštejnům. Tím bylo celé území spojeno v jedno panství, které na konci 16. století čítalo 16 usedlostí. Původ jména obce je odvozován od lidové podoby osobního jména Chodec, zkráceně Choč. Do současné doby se zachovala dřevěná zvonice v centru obce krytá šindelem, mramorový křížek na pískovcovém soklu a pískovcový kříž z r. 1849.

K místním zajímavostem také patří, že Choteč je od nepaměti každoročně domovem čápa bílého.

Chvojenec

V nedalekém Vysokém Chvojně je písemně doložen již v roce 1139 knížecí dvorec, v jehož okolí se předpokládá již tehdy s existencí několika osad. Možná mezi nimi byl i Chvojenec. Místo, kde leží Chvojenec se ještě na počátku 12. století nacházelo na pokraji rozsáhlého královského hvozdu, který se táhl podél Orlice od Hradce Králové až po Choceň. Chvojenec ležel na významné zemské stezce, která vedla až do Prahy.

O vsi je první písemná zmínka k roku 1336, kdy král Jan Lucemburský zastavil tvrz a městečko Chvojno s panstvím, k němuž náleželo 9 vesnic, mezi nimiž byly i Chvojence Nízké (tedy dnešní Chvojenec), vyšehradskému proboštovi Pertoltovi a jeho bratrům pánům z Lipé. Ve vsi stávala v té době tvrz, jejíž zbytky pouze v podobě příkopů a valů lze vidět po levé straně silnice směrem k Rokytnu. Tvrziště zpusťlo během 16. století. V roce 1586 náležela obec k rychtě v Býšti. Táhlý pás lesů v okolí Chvojence nazývaný Na království byl rozdělen na čtyři hájemství, které obhospodařovalo celkem 7 hajných. Jeden z hajných byl také ve Chvojenci. Les nesloužil jenom k lovu. Lidé z Chvojence i okolních osad zde sbírali lesní plody, pronajímali si a využívali lesní paseky, kvetlo zde ptáctví (odchyt drobného ptactva, které se běžně jedlo) a pálila se kolomaz.

Kostěnice

První písemná zpráva se zachovala z roku 1398. Název obce se někdy odvozuje od slova kostěnice, tedy vlastně kostnice, označující pravěké pohřebiště. Jiná varianta se dochovala v obecní kronice. Podle ní lze původ jména Kostěnice hledat ve slově host, německy Gast. Další možností je spojitost s osobním jménem Kosta, ale to už jsou pouze dohady. Uprostřed vesnice se nachází kaple Matky Boží z roku 1909, kterou 29. září 1991 znovu vysvětil královéhradecký biskup ThDr. Karel Otčenášek. Vedle kaple byl postaven pomník padlým v 1. světové válce, který byl odhalen v roce 1937. Při slavnosti byly vysázeny tři památné lípy, které tu rostou dodnes.

Lány u Dašic

Lány původně náležely cisterciáckému klášteru v Sezemicích a po jeho zániku roku 1421 byly připojeny k pardubickému panství. Z počátku 16. století existuje záznam, který říká, že "v té vsi jest tvrziště a to slove Komornictvo". O majitelích a historii tvrze ale není nic známo. Obec byla samostatná až do roku 1833, kdy byla připojena ke Kolodějům, Veské, Kladině a Časům. Opět se osamostatnila roku 1873 a tento stav trval až do 70. let 20. století, kdy byly Lány přiděleny k Dašicím. Mezi místní zajímavosti patří pseudorománský křížek z roku 1895. V katastru obce se nachází také pohřebiště z doby halštatské náležející k tzv. slezskoplatěnické kultuře. V lese západně od obce Veská se nachází chráněné území Přesyp u Malolánského. Z geologického hlediska je zajímavé tím, že se jedná o zalesněné písčité duny. Z botanického pohledu stojí za zmínku, že zde roste chráněná ostřice Reichenbachova (*Carex pseudobrizoides*).

Moravany

Podle dochovaných stop se zde kdysi nacházela tvrz, na jejímž místě bylo později zbudováno pět stavení, takže musela být hodně rozsáhlá. O jejím zániku není nic známo. Nejstarší známý držitel Přibyslav z Moravan se v pramenech připomíná roku 1244, ale ves sama je zmiňována až roku 1507, kdy ji koupil Vilém z Pernštejna a stala se součástí pardubického panství. Jako všude v okolí, i zde Pernštejnové zakládali rybníky, které byly později opět vysušeny a za vlády císaře Josefa II. rozparcelovány a přiděleny převážně německým osadníkům. K obci Moravany patří také vesnice Moravanský, Platenice, Plateňsko, Turov a Čeradice. Uprostřed obce se nachází kostel svatého Petra a Pavla, původně ze 14. století, v nynější podobě z roku 1798. Zajímavostí je, že obcí prochází 50. rovnoběžka, na kterou upozorňuje i tabule na jednom z domů na náměstí Hrdinů.

Rokytno

V katastru obce Rokytno se rozvinulo již v pravěku intenzivní osídlení. Pozdější historickou zástavbu dokládají i některé nálezy, a to především bronzová liturgická nádoba s výlevkou a uchem ve tvaru lvíčka, která pochází ze 13. století. Byla objevena v 19. století při rozvážení pahorku "Na kopci"

a v současné době je uložena v pardubickém muzeu. Historický název obce je odvozen od rokytí neboli vrboví. První písemný záznam pochází z roku 1436, kdy byl císař Zikmund přijat za českého krále a 21. září předal Diviši Bořkovi z Miletínka zástavní listinu na část majetku bývalého opatovického kláštera. V seznamu je uvedena také ves Rokytno. Střediskem kultury a vzdělanosti je místní základní škola, která v roce 1994 oslavila 200 let od svého založení. V průběhu staletí prošla různými změnami a přestavbami a do současné podoby byla přebudována roku 1996. Po pravé straně silnice z Rokytna do Býště se rozkládá chráněné území "písečné přesypy u Rokytna" o rozloze 7,19 ha. Je to lokalita přírodních písečných útvarů porostlých borovým lesem a sestává ze 14 vln různých tvarů a velikostí. Vzhledem k bohatství přesypových tvarů soustředěných na poměrně malé ploše je rokytenské chráněné území označováno za nejvýznamnější lokalitu navátých písků ve východním Polabí.

Sezemice

Sezemice patří k nejstarším sídlištím Pardubického kraje. Osídlování území dnešních Sezemice a jejich blízkého okolí bylo ovlivněno polohou u toků řek Labe a Loučné, po jejichž březích vedly kupecké stezky. O pradávnmém osídlení svědčí četné archeologické nálezy. Na území města bylo nalezeno pohřebiště z období únětické kultury a sídliště s pohřebištěm z období kultury lužické. V Lakovně byla odkryta sídliště a pohřebiště z doby lužické a slezskoplatěnické kultury. Z Počapel pocházejí nálezy z mladší doby kamenné a ve Velkých Kolodějích byly objeveny bronzové hřivny. Nejstarší písemná zpráva o Sezemících pochází až z roku 1227. Je jí závěť šlechtice Kojaty, kterou odkázal tehdy již farní ves Sezemice cisterciáckému klášteru v Sedlci u Kutné Hory. Důležitým obdobím pro rozšíření osady byla druhá polovina 13. století, kdy zde byl založen ženský cisterciácký klášter Panny Marie. Neměl však dlouhého trvání, byl vypálen husity v roce 1421, a to i s farním kostelem Nejsvětější Trojice. Kostel byl obnoven a po řadě přestaveb a přístaveb se zachoval do dnešní doby. Sezemický klášter však obnoven nebyl a dnes se již přesně neví, kde stál. Po zániku kláštera nastala pro Sezemice doba temna. Městečko střídalo majitele a postupně upadalo. Obrat nastal v letech 1491 až 1559, kdy byly Sezemice v držení Pernštejnů. Mezi plnoprávná města monarchie byly však zařazeny až v roce 1834.

Významnou historickou stavbou Sezemice je kostel Nejsvětější Trojice. Dokladem toho, že je vybudován na pozůstatcích starobylého kostela, je raně gotický systém vazby barevně polévaných cihel na části dnešní kostelní zdi. Jen málo církevních památek u nás se může pochlubit podobnou středověkou stavební zajímavostí. Vedle gotických kostelních kaplí, z nichž kaple sv. Antonína pochází ze 14. století, zaujme rozsáhlá chrámová loď s barokním interiérem z druhé čtvrtiny 18. století. Pozoruhodnou stavbou je rovněž nedaleko stojící dřevěná osmiboká zvonice zbudovaná v první polovině 16. století, s nejstarším a největším zvonem z roku 1553. Sezemice se pyšní i několika krásnými štíty domů postavených ve stylu selského baroka. Nedaleký Vesecký kopec je nejvyšší písečná duna v Čechách, částečně zaniklá těžbou písku. Převyšuje okolí o téměř 20 m.

Slepotice

Ves byla zřejmě osídlena již v 11. století. První písemná zpráva je ale až z roku 1318, kdy se jako její držitel uvádí Vilém z Lysec a ze Slepotic. Roku 1510 je zde poprvé doložena tvrz, která však časem přestala plnit svou funkci a zanikla. Od roku 1570 náležely Slepotice k pardubickému panství. Dominantou obce je kostel Povýšení svatého Kříže, který je v soupisu far uváděn již roku 1350. Původně byl dřevěný, teprve v roce 1818 získal zděnou podobu. Na vnější severní straně kostela jsou umístěny pískovcové náhrobky rytířů ze Slepotic. Jeho celková oprava byla provedena v letech 1997-2000.

Spojil

Obec vznikla roku 1785, za vlády císařovny Marie Terezie. Pozemky na místě vysušených rybníků Spočil a Strejček byly tehdy rozděleny mezi 23 osadníků, kteří dali základ budoucí osadě. Hlavním zdrojem obživy místních lidí bylo původně zemědělství, teprve později začalo mnoho obyvatel dojíždět za prací do Pardubic, k nimž byl Spočil posléze přidružen. Jedinou památkou v obci je kaplička, kterou osadníci vybudovali v roce 1866. Je zasvěcena Nanebevzetí Panny Marie a nedávno byla nově opravena. Má malou věžičku se zvonkem, který je v současné době poháněn elektrickým

proudem a třikrát denně zvoní. Nejslavnějším rodákem obce Spožil byl tragicky zesnulý cyklistický závodník Josef Křivka, na jehož památku se dodnes pořádá jeden z nejzajímavějších pardubických cyklistických závodů, "Křivkův Memoriál".

Úhřetická Lhota

Obec je rozložena na mírné stráni na pravém břehu řeky Novohradky, která pod obcí ústí do Chrudimky. První písemná zpráva o obci je z roku 1340. Na severovýchod od Úhřetické Lhoty leží osada Háje, která má šest popisných čísel a náleží rovněž k obci. Podél náhonu Zminka, který kdysi patřil k důmyslné pernštejnské rybníční soustavě, se rozkládá lužní les s výskytem vzácných rostlin.

1.2.3 Širší vztahy

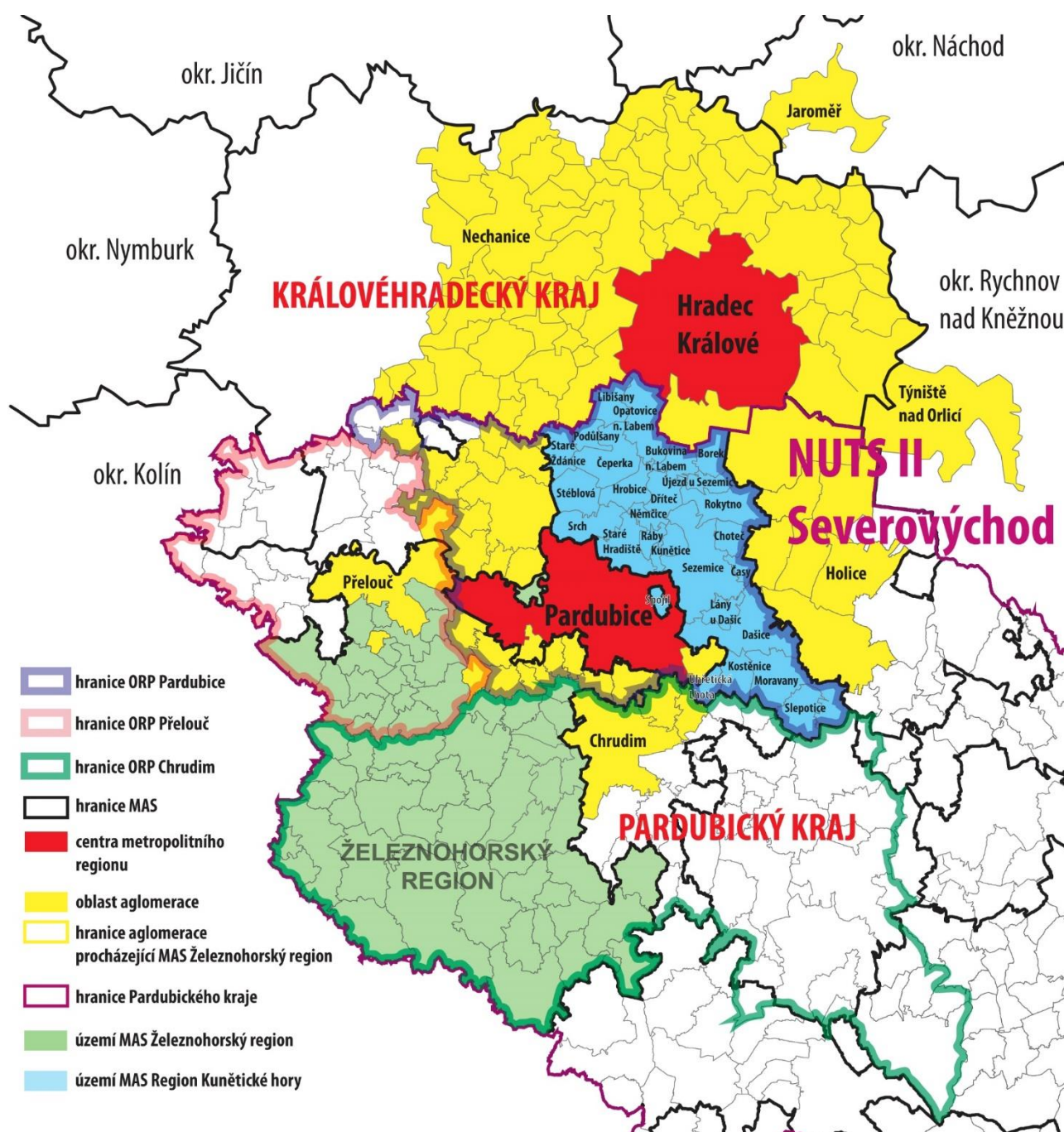
NUTS II: Severovýchod
NUTSIII: Pardubický kraj

Územně Svazek obcí Loučná spadá do **okresu Pardubice** a do správního obvodu **obce s rozšířenou působností Pardubice**. Obce Býšť a Chvojenec spadají do správního obvodu obce s rozšířenou působností **Holice**.

Od roku 2005 jako zakládající člen je svazek součástí **MAS Region Kunětické hory** (kromě obcí Býšť a Chvojenec, ty jsou součástí MAS Holicko), který v současné době zahrnuje území Svazku obcí pod Kunětickou horou, Svazku obcí Loučná a obce Opatovice nad Labem.

Z pohledu širších vztahů mají obce svazku velmi dobrou polohu mezi městy Pardubice a Hradec Králové.

Území spadá do **Hradecko-pardubické aglomerace**.



1.2.4 Vlastní území

Svazek obcí Loučná se rozkládá východně od krajského města Pardubice. Zaujímá plochu cca 142 km², v nadmořské výšce 221 – 248 m.

Území Svazku obcí Loučná horou je tvořeno katastrálními územími 13 obcí:

obec Býšť, obec Časy, město Dašice, obec Choteč, obec Chvojenec, obec Kostěnice, obec Lány u Dašic, obec Moravany, obec Rokytno, město Sezemice, obec Slepotic, obec Spořil, obec Úhřetická Lhota.



1.3 Obyvatelstvo

Svazek obcí sdružuje 13 obcí s 13 756 obyvateli (k 1.1.2019), z toho dvě města – Sezemice (3945 obyv.) a Dašice (2303 obyv.) Velikostně následuje obec Moravany (1868 obyv.) a Býšť (1554 obyv.). K nejmenším obcím patří Časy s 230 obyvateli a Lány u Dašic s 140 obyvateli (k 1.1.2019).

Při porovnání celkového vývoje počtu obyvatel, který ukazují Tabulka 1 a Graf 1, za sledované období mezi roky 2001 a 2018 lze v regionu vysledovat tendenci zvyšování počtu obyvatel. Nejvíce obyvatel přibýlo do Býště, Dašic a Sezemice, patrně díky novým rozvojovým lokalitám a atraktivitě těchto obcí pro bydlení. Tento trend je přičítán zejména tomu, že obce regionu mají poměrně dobrý dosah k větším městům (Pardubice, Holic, Hradec Králové), které nabízí pracovní příležitosti a vybavenost, a zároveň je v nich bydlení mimo město klidnější a levnější. Lze tedy i nadále očekávat částečnou migraci obyvatelstva z velkých měst do menších, např. satelitních sídel či přímo na venkov.

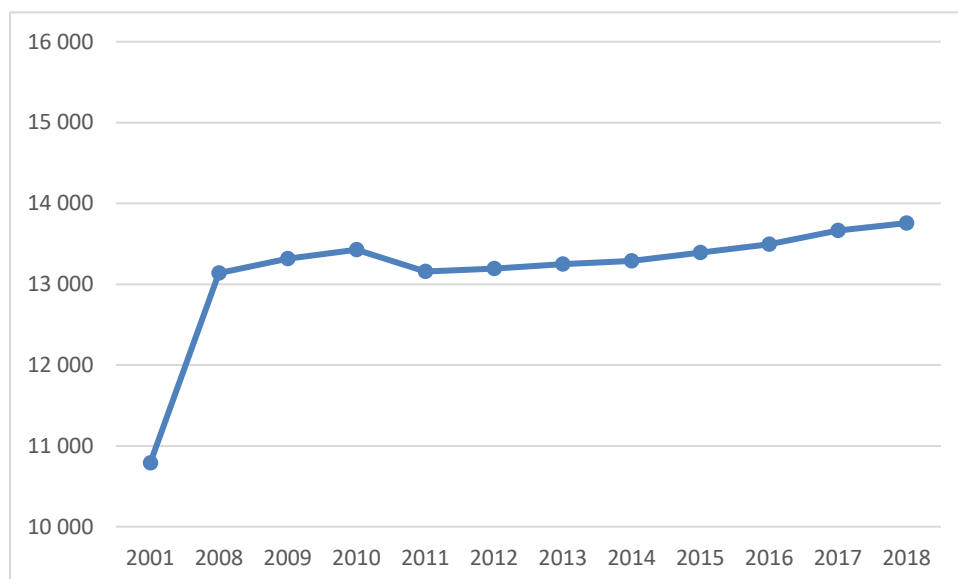
Tabulka 1: Vývoj počtu obyvatel Svazku obcí Loučná v letech 2001, 2008 – 2018

Obec	2001	2008	2009	2010	2011	2012	2013
Býšť	982	1 396	1 425	1 465	1 483	1 492	1 507
Časy	180	219	226	219	228	224	225
Dašice	1 768	2 651	2 621	2 619	2 387	2 305	2 262

Choteč	271	307	319	328	321	319	320
Chvojenec	586	695	727	737	737	741	746
Kostěnice	508	501	506	521	523	527	539
Lány u Dašic	134	143	148	145	146	143	138
Moravany	1 659	1 789	1 799	1 807	1 806	1 819	1 816
Rokytno	744	825	841	852	826	855	871
Sezemice	3 028	3 493	3 561	3 589	3 568	3 604	3 635
Slepotice	431	445	447	450	440	456	464
Spojil	270	432	449	447	447	462	472
Úhřetická Lhota	226	241	247	247	245	245	255
Celkem	10 787	13 137	13 316	13 426	13 157	13 192	13 250

Obec	2014	2015	2016	2017	2018
Býšť	1 522	1 510	1 508	1 534	1 554
Časy	219	231	230	233	230
Dašice	2 254	2 282	2 284	2 302	2 303
Choteč	320	324	331	336	337
Chvojenec	751	748	738	747	709
Kostěnice	530	530	546	544	550
Lány u Dašic	133	128	129	132	140
Moravany	1 833	1 841	1 844	1 869	1 868
Rokytno	856	862	882	888	895
Sezemice	3 662	3 728	3 798	3 864	3 945
Slepotice	458	445	446	433	428
Spojil	476	485	486	502	515
Úhřetická Lhota	273	277	272	280	282
Celkem	13 287	13 391	13 494	13 664	13 756

Zdroj dat: ČSÚ

Graf 1: Vývoj počtu obyvatel svazku v letech 2001, 2008 - 2018

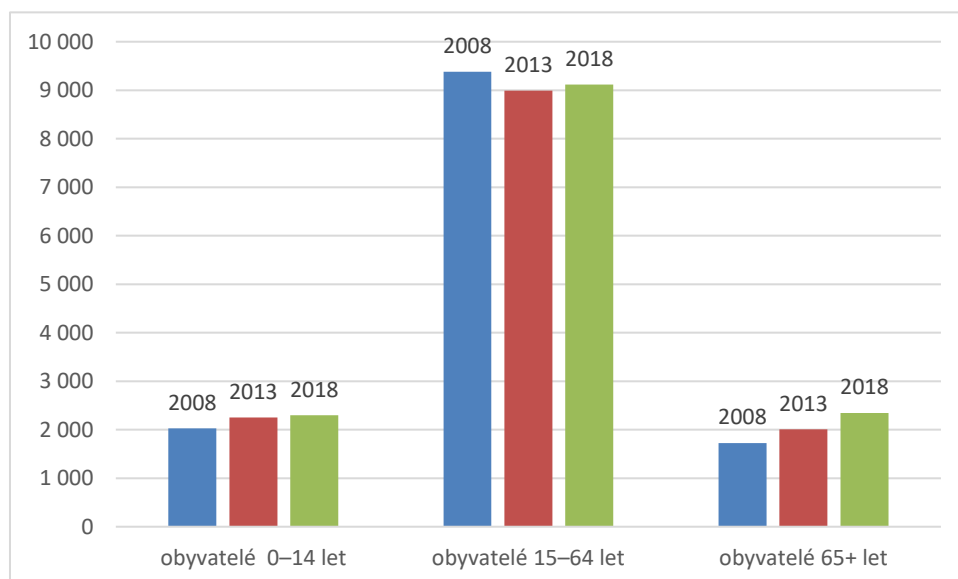
Zdroj dat: ČSÚ

Tabulka 2 a Graf 2 znázorňují, že v průběhu sledovaných 10 let došlo celkově na území svazku k nárůstu počtu dětí a zejména obyvatel v neproduktivním věku, což odpovídá všeobecnému trendu stárnutí populace. Tyto analýzy jsou důležitým vodítkem pro obce především v oblasti řešení občanské vybavenosti (blíže viz kapitola 1.5.3 Občanská vybavenost a služby).

Tabulka 2: Srovnání vývoje počtu obyvatel svazku obcí v letech 2008, 2013 a 2018 podle věku

Obec	2008			2013			2018		
	obyvatelé 0–14 let	obyvatelé 15–64 let	obyvatelé 65+ let	obyvatelé 0–14 let	obyvatelé 15–64 let	obyvatelé 65+ let	obyvatelé 0–14 let	obyvatelé 15–64 let	obyvatelé 65+ let
Býšť	277	966	153	310	1021	176	287	1062	205
Časy	46	145	28	55	140	30	48	154	28
Dašice	331	2 044	276	375	1 578	309	401	1 554	348
Choteč	47	223	37	58	220	42	66	216	55
Chvojenec	119	488	88	135	512	99	116	474	119
Kostěnice	72	348	81	92	357	90	111	346	93
Lány u Dašic	20	103	20	20	95	23	16	99	25
Moravany	228	1 232	329	230	1 177	409	246	1 154	468
Rokytno	132	595	98	155	598	118	170	585	140
Sezemice	569	2 453	471	620	2 467	548	650	2 633	662
Slepotice	68	318	59	78	314	72	61	282	85
Spojil	79	303	50	75	339	58	79	365	71
Úhřetická Lhota	40	164	37	48	171	36	45	191	46
Celkem	2 028	9 382	1 727	2 251	3 767	2 010	2 296	9 115	2 345

Zdroj dat: ČSÚ

Graf 2: Srovnání vývoje počtu obyvatel svazku obcí v letech 2008, 2013 a 2018 podle věku

Zdroj dat: ČSÚ

1.4 Hospodářství

1.4.1 Podnikání, výroba a zemědělství

Území svazku má převážně průmyslově zemědělský charakter. Region patří do NUTS II Severovýchod, který je znám významnou a tradiční průmyslovou výrobou, především v odvětvích strojírenství, chemického, potravinářského a elektrotechnického průmyslu. Region se rozkládá nedaleko centra Pardubického kraje, východním až severovýchodním směrem. Tato poloha je výhodná zejména pro rozvoj sekundárního sektoru. Dalším kladem pro hospodářství je blízkost železniční trati Praha – Pardubice – Česká Třebová. Do budoucna je nutné dbát na kvalitu a širší dopravní a technické infrastruktury, což je podmínkou pro rozvoj regionu.

Na území svazku obcí působí několik **větších zaměstnavatelů** (viz Tabulka 3) a také **subjekty malého a středního podnikání** (viz Tabulka 4), které je i nadále nutné podporovat, neboť ty jsou hybnou silou ekonomického rozvoje ve venkovských oblastech a v malých městech. Díky své různorodosti vytvářejí zdravé podnikatelské prostředí a tím zajišťují dynamiku trhu, širší poptávku a nabídku. Funguje zde rovněž několik zemědělských družstev a drobní samostatně hospodařící rolníci. V návaznosti na historické souvislosti vývoje zemědělství a krajiny v současné době neexistuje pestrost ve využívání krajiny. Zaměření zemědělských podnikatelů je na rostlinnou a živočišnou výrobu. Ekonomika hospodářských subjektů je ovlivněna nízkou cenou za prodávané komodity.

V regionu se někteří podnikatelé volně sdružili kvůli společné propagaci místních výrobků značkou původu a kvality. Od roku 2014 se vybrané potravinářské i nepotravinářské výrobky certifikují pomocí označení **Kraj Pernštejnů - regionální produkt**.

Tabulka 3: Významné podniky a zaměstnavatelé na území svazku obcí

Obec	Název firmy	Předmět podnikání
Časy	Agrostav Pardubice	stavební činnost, výroba betonářských prvků

Dašice	Kataforesis CZ	kataforické lakování
	MD logistika – Mrazírny Dašice	mrazírny a logistické zabezpečení
	Finish v.o.s.	sítotisk, textilní a tampónový tisk
	Color set	lakování plechů a výrobků
	Battery centrum	skladování a prodej baterek, prodej flash
	MOSTR	výroba klempířských strojů a nářadí
Chvojenec	Pneuservis Židek	výměna pneu, oprava automobilů
	Martin Židek – autodoprava	autodoprava
	Zdeněk Fibich – Nevyužité zásoby	nákup a prodej nadnormativních zásob
Kostěnice	Agrospol Hostovice, a.s.	rostlinná a živočišná výroba, ovocnářství
Moravany	Acerbis Czech s.r.o.	plastové výrobky
	JP-KONTAKT s.r.o.	výroba a sklad kancelářského nábytku
	Moras a.s.	zemědělská výroba
	MAKRO ND s.r.o.	prodej náhradních dílů na automobily
	TOM service s.r.o.	Úprava návěsů, TK osobních a nákladních vozidel
	S-firma s.r.o.	výkup druhotných surovin a chráněná dílna
	Schmidt s.r.o.	Prodej a půjčovna kolových nakladačů a vozíků
	Exekutorský úřad	vymáhání exekucí
Sezemice	MERSEN CZ s.r.o.	elektrické pojistkové systémy
	HARTMAN, v.o.s.	stavební firma
	BONTÉ CLASS, s.r.o.	služby forem stolování, výroba hotových jídel
	fronte s.r.o.	tisk časopisů, knih, propagačních materiálů a dalších tiskovin
	CANDY, spol. s r.o.	dovozce kanadských krmiv pro psy a kočky, výrobce zdravých křupek FAMILY SNACK
Slepotice	Biosfor	výroba stimulátorů pro růst rostlin
	Trading Dřevotvar	výroba čalounění na zakázku
Spojil	Apolenka z.s.	sociální služby, hiporehabilitace, podpora zdravotně postižených osob
	Kostelecký Pardubice, s.r.o.	prodej a servis zahradní a komunální techniky

Zdroj: dotazníkové šetření v obcích

Tabulka 4: Místní podnikatelé a regionální producenti na území svazku obcí

Obec	Název firmy	Předmět podnikání
Býšť	UNIPAP, a.s., Býšť	výroba papírových obalů
	REGULTECH, s.r.o. Býšť	montáž regulační techniky
	Mýval Býšť	prodej čistící techniky
	Safeza Hoděšovice	výroba a montáž bezpečnostních zámků
	ZD Býšť	rostlinná a živočišná výroba, výroba el.
Časy	Zdeněk Seidl	zemědělství, rostlinná výroba

	Kamenický Karel	tesařství, truhlářství, výroba a montáž oken a dveří
Dašice	Loučná Dašice a.s.	zemědělská výroba
	RECOSA – STŘECHY	
	BPW spol. s r.o.	výroba náprav pro přípojná vozidla
	DSP Engineering, s.r.o.	
Chvojenec	Farma David Skutil	prodej zemědělských produktů (brambory aj.)
Kostěnice	Hodaň a Teplý	kovovýroba
	p. Pulrábek	zemní a výkopové práce
	p. Fibich	truhlář
	Helena Frydrychová	pánské kadeřnictví
	Hana Jiroutová	nutriční poradkyně
	Ermont	vzduchotechnika
	Stavoza	
	Alba Waaste	
	Zámečnictví Rudolf Vích	zámečnictví
	CZ PLAST	rotační tváření plastů
	WOLTERS	výroba výplní z polystyrenu
	Truhlářství Petr Jirout	zakázková výroba truhlářská
Moravany	Marková	pekařství a cukrářství
	Petr Bakeš	Truhlářství
	JVM	výroba sýrů a sýrových specialit
	EASY DRIVE s.r.o.	sklad a prodej spojovacího materiálu
Rokytno	Tomáš Formánek	topenář a instalatér
	Ladislav Soukal	obiloviny, krmiva, koření, zelenina a semena
	Václav Ehl	zemědělská výroba
	Miloslav Černý	chov a prodej ryb
	Daniel's coffee s.r.o.	káva a kávovary
	Vlastimil Holub	pekařství a cukrářství
	Václav Blažek	výstava hraček, modelů autíček
	Precioz-soft s.r.o	domácí poskytovatel internetu
	Jakub Trasoň	elektrikář
	Firma Lorenc	provozovatel čerpací stanice
	Jan Veselý	výroba a opravy hudebních nástrojů
Sezemice	Lahůdky Kořínek	výroba studené kuchyně
	Karel Řeháček	zemědělství, rostlinná výroba
Slepotice	p. Šrámek	výroba zámkové dlažby
	malířství a natěračství, 3 truhláři	
Spojil	Diana Houdová – sociální zemědělec	ustájení a chov koní, jezdecká škola, mléčné výrobky (regionální produkt)

	TESing TP komplet s.r.o.	společnost zabývající se využitím, skladováním, rozvodů a technologických aplikací technických plynů
--	--------------------------	--

Zdroj: dotazníkové šetření v obcích

1.4.2 Zaměstnanost

Míra nezaměstnanosti i počet uchazečů o místo v obcích regionu (viz Tabulka 5) byla za období let 2008 – 2018 téměř srovnatelná s vývojem v Pardubickém kraji a celé ČR. Obecně můžeme zaznamenat prudký nárůst v roce 2009 a postupný pokles od roku 2011 trvající až do roku 2018 v souvislosti s celorepublikovým ekonomickým vývojem. Podobný trend lze sledovat v rámci celého Pardubického kraje (viz Tabulka 6).

Tabulka 5: Vývoj nezaměstnanosti na území členských obcí svazku v letech 2008 – 2011 a 2013 – 2018

Obec	Míra nezaměstnanosti (v %) / počet uchazečů									
	2008		2009		2010		2011		2013	
Býšť	3,8	18	6,7	32	7,8	38	7,6	40	5,2	54
Časy	14,1	13	18,8	16	21,2	19	12,9	13	7,1	10
Dašice	6,9	61	12,2	106	10,1	87	8,2	75	4,8	80
Choteč	7,1	10	5,7	8	6,4	9	7,8	11	5,4	12
Chvojenec	3,4	10	8,2	24	12,2	37	9,5	29	7,2	36
Kostěnice	1,2	4	6,4	16	7,5	19	5,2	14	4,8	17
Lány u Dašic	9,7	7	9,7	6	9,7	7	12,9	9	7,1	7
Moravany	4,7	41	8,9	77	8,0	72	8,2	73	6,4	79
Rokytno	7,6	28	10,2	38	11,1	43	8,4	32	7,9	48
Sezemice	3,4	55	7,9	123	7,9	122	6,1	93	5,3	134
Slepotice	5,1	11	9,7	21	10,7	24	11,6	25	9,0	28
Spojil	7,7	10	11,1	13	14,5	19	12,0	14	3,9	14
Úhřetická Lhota	8,2	8	9,2	9	12,2	12	7,1	8	4,2	7
Celkem	6,4	276	9,6	489	10,7	508	9,0	436	6,0	526

Obec	Míra nezaměstnanosti (v %) / počet uchazečů									
	2014		2015		2016		2017		2018	
Býšť	4,21	43	3,32	34	2,9	30	1,95	20	1,43	15
Časy	9,29	13	7,14	10	3,36	5	1,34	2	1,96	3
Dašice	4,06	64	3,09	48	3,15	49	2,63	41	2,18	34
Choteč	2,73	6	2,35	5	2,34	5	1,38	3	1,35	3
Chvojenec	4,69	24	3,76	19	1,77	9	1,79	9	0,98	5
Kostěnice	4,48	16	2,62	9	1,49	5	2,02	7	1,45	5
Lány u Dašic	1,05	1	0	0	1,11	1	2,22	2	2,15	2
Moravany	5,18	61	4,62	54	4,16	48	2,37	27	2,1	24
Rokytno	5,52	33	5,45	32	3,44	20	1,54	9	2,55	15

Sezemice	3,93	97	3,68	91	2,78	70	2,03	52	1,88	49
Slepotice	4,78	15	5,18	16	4,64	14	2,01	6	3,44	8
Spojil	5,6	19	3,16	11	2,24	8	2,52	9	2,5	9
Úhřetická Lhota	3,51	6	4,81	9	3,09	6	2,6	5	1,55	3
Celkem	4,54	398	3,78	338	2,81	270	2,03	192	1,96	175

Tabulka 6: Nezaměstnanost v Pardubickém kraji v letech 2008 – 2011 a 2013 – 2018

Rok	Míra nezaměstnanosti
2008	6 %
2009	9,6 %
2010	9,9 %
2011	8,4 %
2013	6,6 %
2014	5,9 %
2015	4,5 %
2016	3,6 %
2017	2,4 %
2018	2,2 %

Zdroj dat: ČSÚ

1.5 Infrastruktura

1.5.1 Technická infrastruktura

Stav technické infrastruktury v obcích svazku je v současné době spíše nedostačující, především kvůli chybějícím finančním prostředkům. Jedná se zejména o problematiku kanalizačních systémů.

Z průzkumu mezi obcemi, jehož výsledky zobrazují následující dvě tabulky, vyplynulo, že **plynofikovány** jsou v regionu všechny obce a plynovody jsou na velmi dobré úrovni. Stav **vodovodů** je také vyhovující, nicméně v některých obcích jsou staré a obce je již rekonstruují nebo budou rekonstrukci vyžadovat. Nedostačující jsou však jednoznačně **kanalizační systémy**. Buď má obec pouze kanalizaci povrchovou anebo je třeba stávající rekonstruovat, obecní ČOV nemá většina obcí, ovšem výstavba kanalizačních systémů s podporou státu je stále nedostupnější. Z průzkumu dále vyplývá, že všechny obce na území svazku mají **veřejný rozhlas a veřejné osvětlení**. Obce k veřejnému rozhlasu a osvětlení zpravidla uvedly, že bylo buď opraveno, nebo je dostačující, zbytek je třeba rekonstruovat. Tam by osvětlení mělo být vyměněno za moderní a úspornou technologii, např. LED svítidla, čímž dojde i k ekonomické úspoře provozu. Veřejný rozhlas a osvětlení bývají také rozšiřovány v rámci nové zástavby, proto také tam, kde neproběhla rekonstrukce, vznikají rozdíly. Ve staré části obce se často nachází zastaralé drátové zařízení, zatímco v nových částech technologicky moderní.

Stav domovního a bytového fondu odpovídá celkové situaci v České republice. Obce, mající možnost nabízet rozvojové plochy pro bydlení, jsou na dobré cestě zvrátit současný trend úbytku mladé a střední generace z venkova a vylidnění vesnic. Snaží se přivést nové občany formou nabídky

zasítovaných stavebních pozemků pro rodinné domy. S možností nabídky výstavby rodinných domů je nutné zajistit vyhovující stav občanské vybavenosti, což je někdy poměrně obtížné, především v oblasti prodeje denních potravin a služeb (blíže viz kapitola 1.5.3 Občanská vybavenost a služby). Na území mikroregionu je velké množství vhodných lokalit pro rezidenční bydlení nového věku. Tj., bydlení v dosahu přírody s dobrou dojezdovou vzdáleností do zaměstnání ve větších městech. S tím jsou však mnohdy spojeny problémy obslužnosti veřejnou dopravou (blíže viz kapitola 1.5.2 Dopravní infrastruktura). Obce se tedy snaží při obnově i rozvoji domovního a bytového fondu postupovat s vědomím veškerých těchto uvedených skutečností.

Tabulka 7: Přehled technické vybavenosti obcí svazku – část 1.

Obec	plynovod		vodovod		kanalizace			ČOV			
	ano /ne	tech. stav (vyhovuje/nutná rekonstrukce)	ano /ne	tech. stav (vyhovuje/nutná rekonstrukce)	ano /ne	technický stav	technologie	vlastní	napojena na ČOV (kam)	technologie	v případě, že ČOV není, existuje PD na vybud. kanalizace (ano/ne)
Býšť	ano	vyhovuje	ano	vyhovuje/rozšířit	ano	Vyhovuje/r ozšířit	gravitace/tlak	ano		2 x 800	
Časy	ano	vyhovuje	ano	vyhovuje	ne	pouze povrchová			ne		ano
Dašice	ano	vyhovuje	ano	vyhovuje	část	+ -		ano	VaK Pardubice		
Choteč			ano		ano	pouze povrchová					
Chvojenec	ano	vyhovuje	ano	stále se vyměňují části vod. řadu (špatné potrubí a poruchy)	ano	dobrý	tlaková kanalizace	Svazek obcí Rokytno- Chvojenec	vlastní ČOV	Fortex Šumperk	
Kostěnice	ano	vyhovuje (VČE)	ano	vlastní VAK	ne			ne			PD se stavebním povolením
Lány u Dašic	ano	vyhovuje	ano	vyhovuje	část	vyhovuje, bude se rozšiřovat	gravitační	ano	vlastní	biologická	Řeší se projektová dokumentace na dobudování zbytku obce
Moravany	ano	vyhovuje	ano	vyhovuje	ano	vyhovuje	gravitační	ano	Platěnsko	biologická	PD a SP na rekonstrukci
Rokytno	ano	vyhovuje	ano	vyhovuje	Rokytno a Bohumil eč	dobrý	tlaková kanalizace	Ano, Svazek Rokytno- Chvojenec	vlastní ČOV	Fortex Šumperk	
Sezemice	ano	vyhovuje	ano	vyhovuje	ano	vyhovuje	gravitační		VaK Pce		
Slepotice	ano	vyhovuje	ano	vyhovuje	ne						
Spojil	ano	vyhovuje	ano	vyhovuje	ano	vyhovuje		ne	VaK Pce		
Úhřetická Lhota	ano		ano		ne						PD

Zdroj: dotazníkové šetření v obcích

Tabulka 8: Přehled technické vybavenosti obcí svazku, rozvojových ploch a existence územního plánu – část 2.

Obec	místní průmyslová zóna		rozvojové plochy pro výstavbu rodinných domů		veřejné osvětlení	veřejný rozhlas		územní plán	
	ano /ne	počet ha	ano /ne	počet ha nebo parcel	technický stav	ano/ne technický stav	technologie	ano /ne	z roku (poslední platný)
Býšť	ano	5 ha	ano	70	postupná výměna	ano po rekonstrukci	analog, drát/mikrovlna	ano	2018
Časy	ano	4 ha	ano	5 ha	nutná rekonstrukce napájení (kabely)	ano	bezdrátový	ano	2010
Dašice	ano		ano		+ -	ano	bezdrátový	ano	2013
Choteč	ne		ne		ano	ano			
Chvojenec	ne		ano	soukromé	uspokojivý, potřeba zhodnocení	ano, nová ústředna, původní rozvody	drátový	ano	2014
Kostějnice	ano	22,43 ha	ano	5	nové	nový	v zemi	ano	2014
Lány u Dašic	ne		ano	2,3 ha	udržované	ano/v rámci možností	drátový	ano	2014
Moravany	ano	15 ha	ano	29 parcel	výměna svítidel	ano/špatný	dálkové vedení	ano	2014
Rokytno	ano	zemědělci	ne	-	udržované	ano	drátový+bezdrátový	ano	5/2016
Sezemice	ne		ano	250 parcel	ano - dobrý	ano – 2015, nový	bezdrátový	ano	2010
Slepotice	ano	5 ha	ano	26 parcel	dobrý	po rekonstrukci	vedené v zemi	ano	2010
Spojil	ano	dle ÚPD	ano	dle ÚPD	ano - dobrý	ano - dobrý	bezdrátový	ano	2015
Úhřetická Lhota	ne		ne		ano	ano			

Zdroj: dotazníkové šetření v obcích

1.5.2 Dopravní infrastruktura

Převážná většina obcí je dobře napojena na dopravní síť. Na území svazku se nenachází dálnice ani rychlostní komunikace. V současnosti tu probíhá výstavba dálnice D35 vedoucí z Liberce přes Hradec Králové do Olomouce, která významně ovlivňuje život v celém regionu. Územím svazku prochází velice důležitá silnice první třídy I/35, která patří k páteřním celostátním silničním tahům (hr. přechod s Polskem – Hrádek n. Nisou – Hradec Králové – Olomouc – Makov – hr. přechod se Slovenskem), dále silnice I/36 spojující Pardubice – Holice a také železniční koridor č. 010 Praha – Pardubice – Česká Třebová – Břeclav. Pak převažují komunikace II. a III. třídy a místní komunikace. Vzhledem k přimknutosti území ke krajskému městu Pardubice je zde vyhovující dopravní dostupnost a existující silnice a železnice umožňují obyvatelům dojíždění do zaměstnání mimo bydliště.

Stav místních komunikací v jednotlivých obcích není zcela uspokojivý. Stav komunikací včetně vyhodnocení naléhavosti oprav je ze strany obcí průběžně sledován. Na základě těchto poznatků jsou pak postupně opravovány, přičemž opravy jsou vázány na aktuální možnosti obecních rozpočtů.

Z výsledků dotazníkového šetření mezi obcemi, které územně patří do Svazku obcí Loučná (viz Tabulka 9), je zřejmé, že většina dotázaných obcí, které se vyjádřily ke spokojenosti s dopravní obslužností své obce, uvedla, že je dostatečná.

Tabulka 9: Dopravní obslužnost v obcích svazku

Obec	Veřejná autobusová doprava			Jiné druhy dopravy (vlak, školní linky, přeprava ZTP, taxi apod.)	
	ARRIVA počet spojů/ pracovní den	Další dopravce počet spojů/ pracovní den	Zhodnocení dostatečnosti počtu spojů (ano/ne)	Poskytovatel	Forma, počet spojů/pracovní den
Býšť	6	2	ano	0	
		2			
Časy			ano		
Dašice	20		ano		
Choteč			ano		
Chvojenec	ano		ano		
Kostěnice			ano	školní linka	ráno a odpoledne
				ČD	na oba směry cca 15
Lány u Dašic	23	1	ano		
Moravany	ano/5		ano	M. Metelka	školní svoz/4
				ČD	35-45
Rokytno	ano		ano		
Sezemice	cca 25	DpMP/4	ano		
Slepotice		4	ano		
Spojil		DpMP/13	ano		
Úhřetická Lhota					

Zdroj: dotazníkové šetření v obcích

1.5.3 Občanská vybavenost a služby

Občanská vybavenost obcí a služby představují rozsáhlý soubor obslužných činností pro obyvatelstvo. Služby občanům jsou v mikroregionu poskytovány jak neziskovými organizacemi, tak podnikatelskými subjekty. Nekomerční zařízení pro školství, zdravotnictví, sociální péči a kulturu jsou pro současnou potřebu regionu racionálně rozložena. Převážná většina komerčních i nekomerčních služeb je soustředěna do větších obcí

Některé z obcí svazku jsou zřizovateli **mateřských a základních škol** (viz Tabulka 10 a 11). V posledních letech roste počet mateřských školek v obcích, což je dáno migrací lidí produktivního věku, kteří buď mají malé děti, nebo si ve vesnické oblasti chtějí založit rodinu, a obce se tak snaží vyhovět poptávce po mateřských školkách, nicméně poptávka je v současnosti v regionu stále větší než nabídka. V menších obcích jsou základní školy často zastoupeny malotřídkami prvního stupně. Tyto malotřídky většinou nedokážou zaplnit svou plnou kapacitu a obce, které jsou jejich zřizovateli, na ně doplácují velké částky peněz.

Problém nastává zejména se zajištěním udržitelného stavu školských zařízení. Zejména objekty základních škol jsou mnohdy ve špatném technickém stavu. Je však nutností zajistit jejich provoz z důvodů nedosažitelnosti jiných vzdálených škol pro mladší děti. Vytváření podmínek pro rozvoj vzdělávání je jednou z významných povinností obce, kterou jí ukládá školský zákon. Za tím účelem obec buď zřizuje svoji základní školu, nebo se postará o plnění povinné školní docházky v základní škole zřizované jinou obcí. Problematika předškolního a základního vzdělávání se tak stává problémem, který nelze řešit pouze na území jedné obce. Jde o oblast, které se musí společně věnovat (např. i s ohledem na dojíždění za prací) v celém spádovém regionu jak malé obce, tak větší města. Populační vlny se dlouhodobě promítanou do rozvoje regionálního školství a jednotlivých územních celků. Vzhledem k demografickému vývoji mají zejména malé obce problémy s udržení potřebného počtu dětí ve školách, neboť je zde silná tendence posílat děti do lépe vybavených městských škol nebo jenom proces, kdy dítě jede do školy s rodičem do místa jeho pracoviště. Dojíždění se však stává palčivým problémem nejen pro obce, rodiče a děti, ale i pro nejbližší města, která nemají ve svých školách dostatečnou kapacitu. V okolí větších obcí je také akutně k řešení otázka přeplněnosti mateřských škol. Volná místa MŠ jsou v malých obcích, kam je pro rodiče nevýhodné dojíždět. Podle demografické křivky bude počet dětí navštěvujících MŠ do roku 2018 klesat na 90,39 % stavu z roku 2013 a do roku 2023 na 82,83 % stavu z roku 2013. Dále se do roku 2018 předpokládá nárůst žáků nastupujících do ZŠ o 7,95 %, do roku 2023 klesne počet žáků oproti roku 2018 o 8,85 %. Očekávaný nárůst je způsoben dorůstáním vlny dětí předškolního věku (zvýšený počet oproti normálu) do věku školního. Tato vlna nárůstu počtu dětí je přechodná. Proto by bylo vhodné případné navýšení kapacit škol řešit způsobem, který umožňuje v budoucnu i jiné využití.

Tabulka 10: Základní školy v obcích svazku

Obec	Počet ZŠ	Druh školy	Počet tříd 2013/2014	Počet tříd 2018/2019	Počet dětí 2013/2014	Počet dětí 2018/2019	Maximální kapacita ZŠ	Dostačující kapacita ZŠ
Býšť	1	1. a 2.st.	11	10	213	227	300	ano
Dašice	1	1. a 2.st.	11	14	10	263	420	ano
Moravany	2	1. a 2.st.	9	9	168	165	230	ano
Rokytno	1	1.st.	5	3	45	38	60	ano
Sezemice	1	1. a 2.st.	18	19	411	485	500	ano

Zdroj: Analytické podklady MAP

Školy mohou často sehrávat i velmi významnou roli jako **kulturní, společenská a komunitní centra** svých lokalit, kdy škola získá prostor a podmínky pro svou kreativitu a jako otevřené společenské centrum naplní širší vzdělávací a volnočasovou nabídku nejen pro žáky školou povinné, ale také pro ostatní občany.

Tabulka 11: Mateřské školy v obcích svazku

Obec	Počet MŠ	Počet oddělení	Počet dětí 2013/2014	Počet dětí 2018/2019	Maximální kapacita MŠ	Dostačující kapacita MŠ
Býšť	1	2	50	48	50	
Dašice	1	4	112	93	100	ne
Chvojenec	1	1	27	20	27	ano
Kostěnice	1	1	28	28	28	
Moravany	1	2	56	61	66	na hranici
Rokytno	1	1	36	37	36	
Sezemice	4	10	188	206	188	ano
Slepotice	1	1	28	25	28	

Zdroj: Analytické podklady MAP

Co se týká zajištění **zdravotní péče**, ordinace praktických lékařů jsou především ve větších obcích regionu (viz Tabulka 12). Je však nutno dodat, že v mnohých ordinacích jsou ordinace hodiny pouze dopoledne či jen několik dní v týdnu, což není zcela vyhovující pro pracující obyvatele. Starším občanům je někdy nabízeno dojíždění obvodních lékařů jednou či vícekrát do měsíce, což využívají především z důvodu předpisu léků.

S ohledem na věkovou strukturu obyvatelstva je také stále aktuálnější výstavba (zřizování) domů s pečovatelskou službou. Na vybudované objekty navazuje tvorba nových **sociálních služeb** pro občany, tj. i vznik nových pracovních příležitostí. V současné době je pokrytí území sociálními službami, které jsou většinou provozovány terénní pečovatelskou službou, dostatečné, ale vzhledem k trendu stárnutí populace je stále prioritní především nová výstavba seniorských center s pečovatelskou službou a zlepšování sociální sítě.

Dostupnost **základního zboží** – potraviny, drogerie apod. (Tabulka 13) zajišťují především malé obchody v obcích a v poslední době často i pojezdny prodejny. Pro potřeby obyvatel (s přihlédnutím k tomu, že se na okraji Pardubic a Chrudimi rozrůstají velké supermarkety, které jsou maloobchodům silnou konkurencí) jsou většinou dostačující. Další služby jsou potom dostupné, vzhledem k relativně výhodné poloze regionu, právě v Pardubicích či Chrudimi (jedná se především o kulturu – divadlo, výstavy, specializované služby bank, pojišťovny atd.). Většina obyvatel regionu může tedy v tomto směru uspokojit své potřeby ve větších městech.

Tabulka 12: Další veřejné služby v obcích svazku

Obec	Zdravotnické zařízení	Pošta	Knihovna	Sociální služby	MP Sezemice	Jiné vzdělávací aktivity
Býšť	ano	ano	ano	oblastní charita DPS	ano	kurzy PC
Časy	ne	ne	ano	pečovatelská služba	ano	
Dašice	ano	ano	ano	pečovatelská služba Soc. služby Pardubice		kurzy anglického jazyka
Choteč	ne		ano			
Chvojenec	ano	ne	ano	Charita Holice, Anděla	ano	ano
Kostěnice	ne	ne	ano	různě		ne
Lány u Dašic	ne	ne	ne		ano	ne
Moravany	ano	ano	ano	pečovatelská služba OCH Pardubice	ano	
Rokytno	ano		ano	pečovatelská služba Charita	ano	ano
Sezemice	ano	ano	ano	DPS Soc. služby Pardubice	ano	
Slepotice	ne	ne	ano	pečovatelská služba Charita	ano	
Spojil	ne	ne	ne	Pečovatelská služba Pardubice a Charita Pardubice	ano	ne
Úhřetická Lhota	ne	ne	ne			

Zdroj: dotazníkové šetření v obcích

Na území svazku obcí vykonává svou činnost **Městská policie Sezemice** (původně založena v Dašicích pro potřeby členských obcí, které její založení iniciovaly). Na základě veřejnoprávních smluv vykonává svoji činnost pro následující **členské obce**:

Sezemice, Býšť, Časy, Chvojenec, Lány u Dašic, Moravany, Rokytno, Slepotice, Spoil.

Členské obce se podílejí finančně na provozních výdajích MP Sezemice. Ta vykonává svoji preventivní i výkonnou činnost ve spolupráci s Policií ČR.

Co se týče **kulturních zařízení**, v mnohých obcích byly zrušeny kinosály, neboť již nevyhovovaly hygienickým a technickým podmínkám, popřípadě byl jejich provoz neekonomický. Podobná situace je s obecními knihovnami, které mají v historii obcí své nezastupitelné místo. Pro pořádání společenských akcí v obcích svazku slouží většinou prostory v objektech obecních úřadů nebo sál místního hostince, někde přímo kulturní domy.

Z dotazníkového šetření mezi obcemi bylo dále zjištěno, že **sportoviště** pro vyžití místního obyvatelstva jsou k dispozici, ale bývají zastaralá a vyžadují obnovu či rekonstrukci. Především v souvislosti s očekávaným rozvojem cestovního ruchu a rekreace je potřeba zlepšit jak nabídku, tak i kapacitu sportovních zařízení.

Z hlediska **kulturního a společenského života** v obcích je na tom svazek obcí poměrně dobře. Každá z obcí, která se vyjádřila k pořádání tradičních akcí, uvedla (viz Tabulka 14), že se v obci konají tradiční akce místního rozsahu, které často pořádají samy obce nebo na ně finančně přispívají. Dalšími

častými organizátory akcí bývá sdružení dobrovolných hasičů či ostatní místní spolky, pokud je obec má.

Tabulka 13: Ostatní vybavenost v obcích svazku

Obec	Obchod	Sportoviště	Kulturní zařízení	Jiné služby
Býšť	smíšené zboží	fotbalové hřiště, dětské hřiště 3x	kulturní dům	
Časy	není, nutno zajistit pojiždnou prodejnu	nutná rekonstrukce, hotový projekt na hřiště	rekonstruovaný obecní dům, využíván pro kulturní a sportovní aktivity	
Dašice	potraviny, řeznictví, drogerie, průmyslové zboží, železářství	tělocvična ZŠ a v kasárnách, fotbalové hřiště, dětské hřiště, dětský koutek; nejsou dostačující	menší rekonstruovaný kulturní dům	prodej zmrzliny
Choteč	smíšené zboží	tělocvična, dětské hřiště	nejsou prostory pro volnočasové aktivity občanů, pouze salonek v pohostinství nebo prostory na OÚ, ale nevyužívány	pedikúra
Chvojenec	smíšené zboží	fotbalové a dětské hřiště	chybí	prodej zmrzliny
Kostěnice	smíšené zboží	multifunkční hřiště	kulturní dům	hospoda
Lány u Dašic	ne	multifunkční hřiště, taneční a relaxační studio		
Moravany	potraviny, stavebniny	fotbalové, tenisové a dětské hřiště, hala	Moravanský dům (sál a restaurace)	prodej zmrzliny, masáže, kosmetika, kadeřnictví, pedikúra
Rokytno	smíšené zboží zelenina	tělocvična ZŠ, venkovní a dětské hřiště	zázemí pro společ. akce – hasičárna, Myslivci – „Kachňárna“, tělocvična, hřiště	masáže
Sezemice	smíšené zboží	ZŠ tělocvična, venkovní hřiště, Spartak Sezemice, 4x dětské hřiště		prodej zmrzliny, banka, kadeřnictví
Slepotice	smíšené zboží	rybník Žabák - rybolov, areál požární nádrže - koupání, dětské a sportovní hřiště s posilovnou	kulturní dům s velkým společenským sálem	
Spojil	ne	sportovní areál – hřiště pro malou kopanou, volejbal, nohejbal aj., dětské hřiště	sportovní areál	prodej zmrzliny, hipoterapie, potravinová banka - Apolenka, kosmetický salón, výživové poradenství, masáže,

				fyzioterapie
Úhřetická Lhota	smíšené zboží		kulturní dům	

Zdroj: dotazníkové šetření v obcích

Tabulka 14: Spolky, neziskové organizace a tradiční akce na území svazku

Obec	Spolky a neziskové organizace	Tradiční akce pro veřejnost
Býšť	SDH, Myslivecké sdružení, TJ Sokol Býšť a Svaz zahrádkářů	Promenádní koncert, putování za krásami našich obcí, halloween, pohádkový les, šachový turnaj, sportovní turnaje
Časy	Tvůrčí dílny pro ženy	Martinské posvícení, Štěpánský mariáš
Dašice	SK Sparta Dašice, Orel Dašice, Zahrádkářská organizace, Důchodci, SDH včetně jednotky SDH, Chovatelé zebříček, Myslivci, Klub maminek, PS Skala – dětský turistický oddíl, 2 x šípkaři, Sportovně střelecký klub, Kroužek tvoření pro děti, Cvičení rodičů s dětmi	1. leden – novoroční ohňostroj, únor – dětský karneval, duben – velikonoční výstava a jarmark, čarodějnice, Memoriál A. Hory, květen – den osvobození, červen – dětské dny, září – Posvícenské radování, říjen – Dýňování, listopad – vítání Mikuláše, prosinec – vánoční koncert
Choteč	SDH, Myslivecké sdružení Choteč-Časy, Honební společenstvo	Hasičský, myslivecký, obecní ples, maskarní pro děti, Dětský den, Neckiáda, Vinobraní, Večer pro seniory, Rozsvícení vánočního stromu, Mikuláš, Turnaj ve stolním tenise, kulečnicku a šípkách
Chvojenec	TJ Sokol Chvojenec, SDH Chvojenec, Myslivecký spolek Žernov, Letecký klub	Memoriál Josefa Kloučka (fotbalový turnaj), Speciální zkoušky z vodní práce psů (MS Žernov), Letecký den (pan Vlastimil Mádlo a pan Bronislav Kašpar)
Kostěnice	SDH, Tělocvičná jednota Sokol Kostěnice, Základní organizace Českého zahrádkářského svazu, myslivecké sdružení Kostěnice	Plesy, autodráhy, turnaj v mariáši, dětský masopust, turnaj v nohejbale a tenise, vinobraní, ochutnávka vín
Lány u Dašic	SDH	
Moravany	Klub důchodců, Občanské sdružení Senior centra, Moravské ženy, CKP-cyklisti, SPHD Moradis, Chovatelé, ČRS, Myslivecké sdružení Moravany-Slepotic	Moravanské ulétnutí, Masopust v Turově, Běh „vepřových nožiček“, Giro Vysočina, Čeradická zatáčka, Moravanské slavnosti
Rokytno	SDH Rokytno, SDH Bohumileč, MS Smrčiny Rokytno, HC Rokytno, FC DIKO Rokytno, Svaz důchodců	Rokytnská míle, Rokytnský věnec, turnaj v malé kopané, nohejbalový turnaj
Sezemice	SDH, Sdružení chovatelů psů, Motorkářský klub, Střelecký klub, TJ Spartak, kanoistický klub Prosport, Junák, farní úřad ŘKC, Myslivecké sdružení Labská, Zahrádkáři, Sport pro všechny Sezemice	Sezemická lávka Sezemická Tlapka Pálení Čarodějnic
Slepotic	SDH, Sokol, ochotnický soubor VOSA	
Spojil	Sportovní klub Spojil z.s. Sousedský spolek SPOJIL, SDH, Apolenka z.s.	Vítání nového roku 1.1., Reprezenační ples obce a SDH, Dětský karneval, Velikonoční floristika, Čarodějnice, Stavění máje, Kácení máje, Májová zábava, Dětský den, Posvícenská zábava, mikulášská nadílka Vánoční floristika; turnaj v nohejbale a stolním tenise; Spojská míle; Tříkrálová sbírka,

		Betlémské světlo, Svatováclavská mše svatá
Úhřetická Lhota	TJ SOKOL, Motokros team	Dětský den, neckiáda, drakiáda, turnaj. Ve stolním tenise

Zdroj: dotazníkové šetření v obcích

1.5.4 Infrastruktura a služby cestovního ruchu

Svazek obcí Loučná se rozkládá převážně na rovinatém území v nadmořské výšce 221 - 248 m s úrodnou půdou, čímž je dán spíše zemědělský ráz této oblasti. Pouze malá část jeho plochy je pokryta lesy. Hlavním vodním tokem je řeka Loučná. Regionem prochází také dodnes dochovaný kanál Zminka, který byl kdysi součástí důmyslné pernštejnské soustavy rybníků. Při toulkách krajem může návštěvník shlédnout zajímavé architektonické stavby, klidně odpočívat na místech stvořených přírodou v blízkosti řeky Loučné či relaxovat při nenáročných sportovních aktivitách jako je běh, jízda na kole, projížďky na koních, přírodní koupání nebo rybaření. Území je protkáno sítí cyklotras, jež je stále rozšiřována. Nechybí ani podrobný turistický informační systém a odpočinkový mobiliář po trasách.

K významným atraktivitám a součástí **infrastruktury cestovního ruchu** mikroregionu patří:

Tabulka 15: Atraktivity cestovního ruchu na území svazku

Technické, historické a architektonické stavební památky	
Dašice	Fara
	Kulturní dům
	Rodný dům Josefa Hybeše
	Sýpka
	Vodní mlýn
	Vodojem
	Vosáhlova vila
Dašice – Zminný	Hasičská zbrojnice
Lány u Dašic	Hasičská zbrojnice
Moravany	Deska 50. rovnoběžka
Moravany-Platěnice	Pomník F. Barvy
	Rodný dům J. Teplého
	Trafo stanice
Sezemice	Aquadukt – Křížení Mlýnského potoka a Zadní Lodrantky
	Pamětní deska a pomník Alfréda Bartoše
	Empírová radnice
Sezemice – Koloděje	Aquadukt
Městské památkové zóny	
Dašice	Měšťanské domy z 18. a 19. století a sochy
Sezemice	Domy č.p. 82, 92, 63, 98 ve stylu selského baroka
Muzea a galerie	
Rokytno	Muzeum autíček – Klukovský sen, holčičkám vstup dovolen
Ranče a jízďárny	
Rokytno	Ranč Bonet
Rokytno – Bohumileč	WesternFarm Alvero
Sezemice	Josef Žoha
Sezemice – Dražkov	Dětská jezdecká klubová stáj ARS
Sezemice – Koloděje	Sportovní a školní stáj Jiří Novotný
Sezemice – Lukovna	Ranch Buena Vista
Spojil	Farma Apolenka – jezdecká škola pro děti i dospělé
Rybářské revíry	

Časy	Rybníček na návsi
Slepotice	Rybník u koupaliště
Naučné stezky	
Pardubice – Spočil	Stezka pro handicapované
Rokytno	Lesní park
Cyklostezky a cyklotrasy	
4111	Čeradice – Dvakačovice
4112	Tuněchody – Sezemice – Pardubice
4119	Pardubice – Moravany
4120	Uhřetická Lhota – Choteč
4122	Dašice – Dvakačovice
4111	Čeradice – Dvakačovice
4125	Sezemice – Bukovina nad Labem
4191	Pardubice – Choteč
4192	Čeradice – Sezemice
4193	Velké Koloděje – Pardubice – Lázně Bohdaneč
4236	Horní Ředice – Dašice – Lány u Dašic
4254	Staročernsko – Lány u Dašic
Hipostezky	
Jezbořice – Pardubice – Počáply	
Uhřetice – Spočil – Kunětice – Rokytno	
Vodácké stezky	
Loučná	
Odpočívadla	
Časy	Nedaleko pomníku padlým
Dašice	Alej u vodního mlýna
Choteč	Nedaleko obecního úřadu
Kostěnice	V centru obce
Moravany	Smetanova ulice
Moravany – Turov	V centru obce
Rokytno – Bohumileč	V centru obce, ve stromové aleji
Sezemice	U mostu
	U Rybníka směr Býšť
Spočil	V centru obce
Uhřetická Lhota	U obchodu
Další atraktivita či zajímavá místa mikoregionu	
Sezemice	Kanoistický klub Prosport v místní části Lukovna – areál olympijského vítěze Martina Doktora, určen především dětem, trénink budoucích vítězů v oblasti kanoistiky.

Zdroj: dotazníkové šetření v obcích

Území Svazku obcí Loučná spadá do **Turistické oblasti Pardubicko**, kde vykonává destinační management spolek **Pardubicko – Perníkové srdce Čech, z.s.** Mezi jeho členy patří obec Rokytno. Spolek zajišťuje jednotnou propagaci celého Pardubicka jako destinace atraktivní pro turisty. Účinným nástrojem podpory rozvoje cestovního ruchu pro obce na území svazku je členství v **MAS Region Kunětické hory**, která zajišťuje zejména propagaci celého regionu.

Udržitelný cestovní ruch se stává také významným prvkem hospodářství. Ve členských obcích svazku se nachází tito **významní poskytovatelé aktivit v rámci CR**:

Tabulka 16: Poskytovatelé služeb v cestovním ruchu na území svazku obcí

Obec	Ubytování	Stravování	Další služby cest.ruchu
Býšť	Obecní hospoda	Obecní hospoda	
		Koliba	
		Bumbálka Hrachoviště	
Dašice	Roubenka u mlýna	Roubenka u mlýna	
		Hospoda Na Ostrově	
		Restaurace Radnice	
		Dašický pivovar – Dašické sklepy	
Choteč		Obecní hostinec	
Chvojenec	Motorest Chvojenec	Motorest Chvojenec	Občerstvení na fotbalovém hřišti, Letištní klub
Kostěnice		Obecní hospoda a kulturní dům	
Moravany		Paličkova lidová restaurace	
		Senior centrum	
		Restaurace Moravanský dům	
		Hospůdka U Kapličky	
		Stánky Duhové jezero	
Rokytno		Hospoda U Pitřů Hospoda Bohumileč	Ranč Bonet
Sezemice	Bavorský dvůr	Bavorský dvůr	Jízdárna Josef Žoha
	PROSPORT	Pivnice U Blažků	
	Ranch Buena Vista	Pohostinství U Pařízků	
		Restaurace Anežka	
		Restaurace Ivana Blažková	
		Hospoda U Labutě	
		Sezemický dům	
		U Hájků	
		Vinárna U Krista	
		Restaurace Naproseku	
Slepotice		Hospoda u Pštrosáka/Kulturní dům	
Spojil		Apolenka – kiosek	Farma Apolenka
		Hospůdka U Pařezu	
		Sportovní areál Spojil	
Úhřetická Lhota		Hospoda U Mazlika	

Zdroj: dotazníkové šetření v obcích

Turisté v mikroregionu mohou využívat několik **ubytovacích zařízení** a celou řadu úrovní **stravování**. Vysoký rozvojový potenciál má tradiční pohostinství formou hospůdek a restaurací. Stav a úroveň služeb plně odpovídá regionu s nízkou návštěvností a s neexistencí větších územních celků.

Zařízení pro stravování a ubytování většinou nevyhovují současnému stupni poptávky. Jejich kvalita i kapacita nejsou dostatečnou podporou pro rozvoj cestovního ruchu a rekreace jako potenciálně významného odvětví zdejší ekonomiky. Úvahy o posílení cestovního ruchu v oblasti předpokládají zlepšení kvality těchto komerčně orientovaných služeb, které je třeba dále doplnit o další služby pro využívání volného času. Jedná se o zlepšení nabídky i kapacity zařízení poskytujících zábavu a zařízení pro rekreační sporty a pohyb na zdravém vzduchu.

1.6 Životní prostředí

1.6.1 Krajina a příroda

Životní prostředí příměstských aglomerací a obcí v blízkosti větších měst nedisponuje takovou mírou rozmanitosti, jako volná příroda. Lze ji však lépe využít. S kvalifikovaným a citlivým přístupem lze krajinu dotvořit k potřebě a vyžití obyvatel daného území pro tvorbu odpočinkových aktivit. Okolní krajina je značně zemědělsky využívaná a je zde malé procento původních lesních porostů a přirozených vodních ploch. Dané území skýtá do budoucna možnost k využití obnovitelných zdrojů energie v podobě tvorby biomasy. V současné době je kladen důraz na likvidaci starých ekologických zátěží, likvidaci odpadních vod a čištění vodních ploch. V rámci partnerství je potřeba rozšířit spolupráci s neziskovými organizacemi a zájmovými sdruženími na území mikroregionu vzhledem ke společnému postupu při obnově a péči o krajinu a okolní životní prostředí. Důraz musí být kladen také na rozšířenou ekologickou výchovu mladé generace.

Region leží v úrodném Polabí, čímž je dán jeho jednotný charakter území – rovinatý terén s převládajícími zemědělskými, místy lesními, plochami. Celou oblast regionu tvořily původně lesní porosty. Většinu ploch území zaujímaly na výživnějších půdách dubohabrové lesy a podél vodních toků listnaté lužní lesy a olšiny. Vytvoření bezlesých ploch (orné půdy, luk a pastvin) bylo výhradně důsledkem lidské činnosti. Květena dnes čítá téměř jeden a půl tisíce vyšších rostlin. Mimořádně významný soubor zdejší květeny představují vodní rostliny, vyskytující se na rybnících a slepých ramenech vodních toků. Východní Polabí je na ně nejbohatším územím v celé České republice. Hojně se vyskytující např. okřehek hrbatý a trojbrázdňý, stulík žlutý, orchideje – prstenec májový, krušík širokolistý a další.

V oblasti se nenacházejí žádná velkoplošná chráněná území (národní parky, chráněné krajinné oblasti). Na daném území je zapsána 1 ptačí oblast – Komárov, která zasahuje na KÚ obcí Dašice, Časy.

V území postupně probíhají **komplexní pozemkové úpravy** – cílem je ve veřejném zájmu prostorově a funkčně uspořádat pozemky, scelit je nebo rozdělit a zabezpečit přístupnost a využít pozemky k vyrovnání hranic tak, aby se vytvořily podmínky pro racionální hospodaření vlastníků půdy. Realizací navržených opatření ke zpřístupnění pozemků, protierozních, protipovodňových a ekostabilizačních opatření se zajistí podmínky pro zlepšení životního prostředí, pro ochranu a zúrodnění půdního fondu a vodního hospodářství, pro zvýšení ekologické stability krajiny a podmínky pro snížení působení vodní a větrné eroze.

Komplexní pozemkové úpravy probíhají ve spolupráci se Státním pozemkovým úřadem.

Dále je na území svazku **několik přírodních zajímavostí:**

Tabulka 17: Přírodní zajímavosti na území svazku

Lokalita	Název	Popis
Lány u Dašic	PP Přesyp u Malolánského	zalesněné písečné duny s ojedinělou květenou v lese

		západně od obce Veská
Rokytno	Arboretum	arboretum pro ZŠ i s popisky stromů
	PR Přesypy u Rokytna	lokalita přírodních útvarů o rozloze 7,19 ha - 14 vln různých tvarů a velikostí porostlých borovým lesem, označována za nejvýznamnější lokalitu navátých písků ve východním Polabí
Rokytno – Bohumileč	Stromová alej	stromová alej jírovců maďalů
Sezemice – Veská	PP Vesecký přesyp	nejvyšší písečná duna v Čechách, částečně zaniklá těžbou písku, převyšuje okolí o téměř 20 m
Úhřetická Lhota	lužní les	podél náhonu Zmínka, s výskytem vzácných rostlin

Zdroj: analytické podklady ke zpracování Strategie komunitně vedeného místního rozvoje MAS region Kunětické hory pro programové období 2014–2020

1.6.2 Ochrana ovzduší

Velkými a zároveň stálými zdroji emisí jsou především podniky veřejného zásobování energií a teplem a průmyslové zóny na území měst Pardubice a Hradec Králové. Nejbližší území svazku je jedním z hlavních znečišťovatelů ovzduší v podobě oxidu siřičitého a oxidu dusíku Elektrárny Opatovice, a.s. v Opatovicích nad Labem, a to i přes odsíření, které bylo v minulých letech na elektrárně vybudováno. Dalšími významnými zdroji emisí (tuhé znečišťující látky a oxid uhelnatý) na území svazku jsou doprava a lokální topeniště.

1.6.3 Ochrana vod

V současné době je kladen důraz na likvidaci starých ekologických zátěží, likvidaci odpadních vod a čištění vodních ploch. Bohužel stav kanalizačních systémů v obcích svazku není dobrý. Velká část obcí má buď pouze kanalizaci povrchovou anebo je nutné stávající kanalizační systém rekonstruovat, stejně tak chybí v části obcí ČOV (bližší viz kapitola 1.5.1 Technická infrastruktura). Kvalita vody v soukromých studních je různá od vody užitkové až po vodu pitnou. Voda dodávaná vodárnami (VAK) je nezávadná a kvalitní, vhodná i pro udržování pitného režimu.

1.6.4 Odpadové hospodářství a nakládání s odpady

Odpadové hospodářství je jednou z mnoha problematik, které v současné době většina obcí a měst řeší v samostatné působnosti. Jedná se hlavně o povinnosti obcí a měst jako původců odpadů a také povinnosti při zajištění nakládání s odpady, zajištění jeho financování a mnohé další. Obce jsou nositelem odpadů od občanů ČR. Mají tedy povinnosti při zajištění svozu odpadů, sběrných míst pro odkládání odpadů, veškerých nádob na odpad (i tříděný), zajištění dalšího nakládání s odpadem apod.

Jak ukazuje Tabulka 18, jednotlivé obce svazku mají své systémy separovaného odpadu základních druhů odpadů (kontejnery na sklo, papír, plast, velkoobjemový odpad, elektroodpad, sběrné dvory apod.) a využívají služeb různých svozových firem k pravidelnému svozu směsného komunálního odpadu (popelnice) a dále svozu tříděného, případně nebezpečného odpadu (kontejnery, pytle). I přes tyto služby dochází někde k tvoření menších černých skládek v lesích. Je nutné uvést, že v řadě obcí je řešení systémů separování a likvidace komunálního odpadu aktuální otázkou a jejich zlepšení často může vést k potenciálním úsporám v rozpočtech obcí. Proto je této problematice třeba věnovat velkou pozornost.

Tabulka 18: Odpadové hospodářství v obcích svazku

Obec	Sběrný dvůr vlastní ano-ne/možnost využití v jiné obci (kde)	Kontejnery na separovaný odpad (druh dle poznámky) */ počet "hnízd"	Velkoobjemový odpad (četnost svozu ročně)	Nebezpečný odpad (četnost svozu ročně)	Forma svozu komunálního odpadu (nádoby/pytle)	Existence kompostárny/ kompostérů (druh a počet)	Svozová firma na komunální či jiné druhy odpadů
Býšť	ano	1/16, 2/23, 3-4/17, 7/1, 6/1, //20	2x	2x	nádoby+pytle	ne	Marius Pedersen
Časy	ano	3,4, nutno doplnit	cca 4x	cca 2x	nádoby 120 l pytle	ne	SmP Pardubice, FLOR s.r.o.
Dašice	ano	ano	ve SD	ve SD	nádoby	ne	SmP Pardubice
Choteč	ne						
Chvojenec	ne	1, 2, 4, 7 /5 hnízd	2x	2x	nádoby 120 l	ne	SmP Pardubice
Kostěnice	ne	4,6,7, plast papír pytlový	2x	2x	nádoby	ne	SMP Pardubice komunál, ostatní Obec Kostěnice
Lány u Dašic	ne	2/1,3/1,5/1		2x	Nádoby 120l	ne	SmP Pardubice
Moravany	ano	2-7	průběžně	2x	nádoby	ne	SmP Pardubice
Rokytno	ne	7 hnízd	2x	2x	nádoby	ne	SmP Pardubice
Sezemice	ano – FLOR	1, 2, 3, 4 / 16 7/3	2x	ne	nádoby	ne	SmP – komunál, FLOR – separovaný odpad
Slepotice	ne – navazuje se spolupráce s Moravany	2, 4, 7, 1	1x	1x	nádoby	ne	SmP Pardubice
Spojil	ne	1/1, 2, 3, 5	1x	1x	nádoby/ plast pytle	ne	SmP Pardubice
Uhřetická Lhota	ne						SmP Pardubice

* druh odpadu: 1-papír, 2-plast, 3-sklo bílé, 4-sklo barevné, 5-kov, 6-bio, 7-oděvy

Zdroj: dotazníkové šetření v obcích

1.7 Organizační struktura

Svazek obcí má propracovanou léty prověřenou funkční organizační strukturu. Činnost vykonává dle platných Stanov.

Orgány svazku obcí:

- valná hromada,
- předseda,
- dva místopředsedové,
- kontrolní komise,
- orgán pro schvalování účetní závěrky.

Valná hromada se schází ke svým jednáním min. 4x ročně. Obce se střídají v pořadatelské jednání tak, aby se představitelé obcí měli možnost postupně seznamovat s novými aktivitami celého území mikroregionu.

Sídlo svazku obcí je v Sezemicích.

Předsedu vykonává dle zvyklostí starosta města Sezemice, protože ostatní představitelé obcí jsou ve většině neuvolnění a nemají časový rámec ani prostory pro výkon dané funkce.

Představitelé obcí, členové orgánů vykonávají veškerou aktivitu pro svazek obcí zdarma ve svém volném čase.

Svazek obcí nemá stálé zaměstnance. Disponuje pouze smluvními dodavateli služeb: organizační poradce a účetní.

Svazek obcí pracuje dlouhodobě jako stabilní tým a v současné době je jeho organizační struktura vyhovující.

V rámci efektivního výkonu činnosti svazku obcí a přenosu informací je zapojeno do struktury informační centrum Děda Vševeda v Rábech a kancelář MAS Region Kunětické hory ve Dřítči.

Finanční zdroje svazku obcí jsou definovány členskými příspěvky a dotačními zdroji na konkrétní projekty. V rámci realizace konkrétních projektů se zainteresované obce zapojují do spolufinancování dle podmínek dotačního programu.

Co se týče zhodnocení připravenosti svazku obcí na nadcházející programové období, tak jeho představitelé mají široké zkušenosti s realizací projektů všech úrovní a mají vysokou absorpční kapacitu pro realizaci projektů jak vlastních, tak podpořených dotačními zdroji. Obyvatelé členských obcí jsou dlouhodobě velmi aktivní a zapojují se do mnoha akcí a projektů probíhajících na území mikroregionu. Následující přehled ukazuje informace o projektech uskutečněných Svazkem obcí Loučná s pomocí dotačních prostředků za dobu jeho existence.

Tabulka 19: Přehled projektů realizovaných svazkem obcí z dotačních prostředků

Rok	Projekt	Dotační zdroj
2005	mobiliář pro cykloturisty	Grant Pardubického kraje
2006	vybavení obecní policie	POV
	sociální buňky	POV
2007	projektové dokumentace	POV
2008	projektové dokumentace	POV
2009	úprava center obcí	POV
2010	úprava center obcí	POV
2011	úprava center obcí	POV
2012	úprava center obcí	POV
2013	herní mobiliář	POV

2014	mobiliář	POV
2015	Informační kamerový systém mikroregionu	POV
2016	Infopointy mikroregionu	POV
2017	Úpravy center obcí – vytvoření krajinné stezky Loučná vč. propagačního materiálu	POV
2018	Pořízení cvičebních prvků a vytvoření propagačního materiálu s mapou umístění v obcích	POV
2019	Zkvalitnění zázemí dětských hřišť a propagace mikroregionu	POV

Nad rámec využívání dotačních prostředků na společné aktivity představitelé členských obcí velmi dobře spolupracují, jak na základě meziobecní spolupráce v rámci výměny zkušeností, tak v rámci realizace a podpory společenských akcí: ples svazku obcí, herní mobiliář na podporu pořádání akcí, všesportovní hry obecních družstev, aj.

1.8 SWOT analýza

Zpracovaná SWOT analýza vychází z její praktické orientace jako nástroje identifikace rozvojových předpokladů zkoumaného regionu, včetně potenciálních příležitostí a ohrožení. Je založena na poměrně rozsáhlém souboru informací, které se snažily co nejpřesněji charakterizovat řešený mikroregion. V tomto procesu byl kladen zvláštní důraz na objektivní výběr silných a slabých stránek, rozvojových příležitostí a ohrožení.

Strategie rozvoje svazku obcí vychází ze souhrnu jednotlivých analýz a priorit v území svazku v návaznosti na zpracovávané další dokumenty, zejména dokumenty MAS RKH, Pardubického kraje a jednotlivých operačních programů, které ovšem bylo nutno rozšířit o vlastní šetření uvnitř zkoumaného území i v jeho ekonomicko-správním okolí. Konzultace s představiteli obcí prohloubily možnosti vytipování hlavních opatření k dalšímu rozvoji tohoto regionu.

Na základě této zpracované a přijaté SWOT analýzy jsou určeny dlouhodobé cíle a opatření rozvoje území.

SILNÉ STRÁNKY	SLABÉ STRÁNKY
<ul style="list-style-type: none"> - oblast vhodná pro rezidenční bydlení – klidné prostředí v blízkosti dvou velkých krajských měst - dostatečně hustá silniční síť - fungující občanská vybavenost – dobrá dostupnost komerčních i nekomerčních služeb (školství, zdravotnictví, soc. služby, obchod, kultura aj.) - zlepšující se kulturní život v obcích – spolky, zájmové organizace a tradiční akce ve většině obcí - poměrně nízká nezaměstnanost v krajském srovnání - volné prostory pro podnikání v nevyužívaných objektech - na území jsou firmy s potenciálem - polabská oblast v dosahu velkých měst, která je atraktivní pro aktivní trávení volného času a pro šetrnou turistiku (zvláště jednodenní návštěvy) - dostatek ubytovacích kapacit 	<ul style="list-style-type: none"> - zastaralá sportoviště v obcích a málo multifunkčních sportovišť - špatný stav místních komunikací - nedostatečná dopravní obslužnost v místních částech, špatná komunikace při tvorbě jízdních řádů - v některých obcích chybějící kanalizační systémy a ČOV - nedostatečné třídění odpadu, černé skládky - chybí prodejny základních potravin nebo pojezdny prodejny v malých obcích a místních částech - chybějící zázemí pro volnočasové aktivity a služby především v menších obcích - nedostatek míst v DPS a stárnutí obyvatelstva - nedostatek volných míst v MŠ - vysoké náklady na údržbu, opravy, vybavení a chod ZŠ a MŠ - blízkost tepelné elektrárny včetně odkališť - časté deficitní rozpočty obcí v minulých letech - silná konkurence v některých odvětvích podnikání - nevyužití potenciálu spolupráce mezi

<ul style="list-style-type: none"> - sílící poptávka kupujících po místních produktech - existující cyklostezky, síť cyklotras, hipostezky, pamětihodnosti, koupaliště a vodní plochy - spolupráce obcí v rámci svazku obcí a MAS RKH 	<p>podnikatelskými subjekty navzájem</p> <ul style="list-style-type: none"> - úbytek obyvatel v produktivním věku - nedostatečné informace a propagace turistického ruchu (pro návštěvníky, rezidenty, místní podnikatele a investory) - nedostatečná síť cyklostezek, hipostezek, agroturistika - chybí návazné služby pro cyklisty, jezdce na koni, matky s dětmi - malé procento původních lesních porostů a přirozených vodních ploch - nedostatek parkovacích ploch v místech turistických atrakcí - území málo atraktivní pro dlouhodobé pobyty
PŘÍLEŽITOSTI	HROZBY
<ul style="list-style-type: none"> - společenské zázemí, multifunkční objekty a sportoviště, udržování a zlepšování kultury v obcích - spolupráce obce s podnikatelskou sférou a neziskovou sférou, větší zapojení mladých lidí do činností obce - podpora alternativ MŠ (bytové školky, dětské skupiny aj.) - zajištění základní občanské vybavenosti - rozvoj služeb – regionální potraviny, pedikúra, kadeřník, poštovní a finanční - rekonstrukce škol a školek - projekty pro seniory (rozšíření a zvýšení dostupnosti služeb aj.) - opravy místních komunikací - dotační prostředky na zbudování a obnovu technické infrastruktury - obnova krajinného rázu, údržba prvků v krajině, oprava kulturních památek - protipovodňová opatření, zvyšování retence vody v krajině a preventivní opatření v zemědělství, která snižují poškození ŽP - efektivnější využívání energií, obnovitelné zdroje energie - údržba obecní zeleně - nová pracovní místa - zajištění administrativního zázemí pro nové a stávající firmy - komunitní funkce základních škol (kurzy pro nezaměstnané, seniory, předčítání, hry, atd.) - informační materiály vč. balíčků pro výlety a relaxační dovolenou s důrazem na zážitkové aktivity a agroturistiku a environmentální výchovu - vybudování a zvyšování kvality stávajících služeb a rozvoj nových (informační pointy, panely, odpočinkové zóny, občerstvení, sociální zařízení, půjčovny a prodejny vybavení) - zvýšení povědomí o památkách a zajímavostech vč. nových infocenter - rozšíření ubytovacích možností a kulturních center 	<ul style="list-style-type: none"> - rušení stávajících služeb v obcích (knihovny, kina, pošta, obchody, dopravní obslužnost) z důvodu jejich nerentabilnosti a tím snižující standard občanské vybavenosti a životní úrovně - nedostačující služby pro rozvoj cestovního ruchu - nárůst mandatorních výdajů - odliv mladých a kvalifikovaných lidí do měst - nedostatek finančních prostředků na opravy zastaralé technické infrastruktury - úpravy jízdních řádů v rámci úspor - nekontrolovatelný růst individuální automobilové dopravy - povodně vč. snížené schopnosti krajiny vodu pojmout, eroze půdy, ničení lesů - odchod živnostníků do evidence ÚP - redukce základních škol v malých obcích, malá kapacita MŠ - nárůst konkurence ostatních turistických regionů - kvalita zpracování projektů, finance na konkrétní projekty, předfinancování projektů, byrokracie a úřednické obstrukce - nedostatečně rozvinuté služby a jejich kvalita - špatné či zastaralé značení tras - zhoršení ekonomické situace obyvatel

- | | |
|---|--|
| <ul style="list-style-type: none"> - zvýšení povědomí o regionální značce KRAJ PERNŠTEJNŮ, prodej výrobků „ze dvora“ - podpora záměrů obcí z fondů EU a ČR - zvýšení spolupráce a koordinace s MAS v rámci realizace SCLLD | |
|---|--|

2. NÁVRHOVÁ ČÁST

2.1 Vize

Vytvoření funkčního území Svazku obcí Loučná, které bude příjemným místem pro klidný život i pro návštěvu na pomezí přírody, v dosahu velkých měst a s dostatečným potenciálem pro hospodářský růst při zachování přírodních a kulturních hodnot. Je to místo, kde chceme být doma a do kterého se budeme rádi vracet, a také místo, kam se budou rádi vracet jeho návštěvníci.

Hlavní podněty pro rozvoj území svazku vycházejí z potřeby zajištění podmínek pro trvale udržitelný rozvoj. Jde přitom zejména o uspokojení základních potřeb obyvatel, tedy nabídky práce, přiměřeného výdělku, bydlení, nezbytné technické infrastruktury a občanské vybavenosti a v neposlední řadě i trávení volného času. Základní potřebou na venkově je rovněž omezit vysokou vyjížďku za prací do měst.

Rozvojový potenciál obcí svazku je v nejen v dopravě a dopravní obslužnosti, ale i občanské vybavenosti a sociálních službách. To znamená zlepšení stavu silnic, v některých obcích posílení autobusových spojů, zlepšení služeb pro důchodce, zajištění dostatku dostupných mateřských školek či jiných zákonných alternativ, zvýšení počtu zařízení a služeb podporující cestovní ruch, a to vše při zachování a péči o zdravé životní prostředí.

2.2 Vazba na strategické cíle

Strategie rozvoje úzce navazuje na tyto již zpracované strategické dokumenty na všech úrovních zainteresovaných subjektů.

Dokumenty s úzkou regionální územní vazbou:

- Program rozvoje Pardubického kraje 2012-2020, vč. Plánu odpadového hospodářství a dalších dílčích akčních plánů
- Program rozvoje CR turistického regionu Východní Čechy
- Koncepce cyklo a in-line turistiky v Pardubickém kraji
- ITI metropolitní oblasti Pardubice-Hradec Králové
- Strategie území správního obvodu ORP Pardubice 2015 – 2024
- Místní akční plán v oblasti vzdělávání správního obvodu ORP Pardubice
- Strategie komunitně vedeného místního rozvoje MAS region Kunětické hory pro programové období 2014 – 2020
- Programy obnovy venkova a územní plány jednotlivých obcí

Dokumenty s celorepublikovou a evropskou územní vazbou:

- Strategie regionálního rozvoje ČR 2021+
- Koncepce podpory malých a středních podnikatelů 2014-2020
- Státní program ochrany přírody a krajiny ČR 2009-2020
- Státní politika životního prostředí ČR 2012-2020
- Koncepce památkové péče v ČR 2017-2020

- Aktualizace Státní kulturní politiky na léta 2015-2020 s výhledem do roku 2025
- Koncepce bydlení České republiky do roku 2020
- Koncepce státní politiky cestovního ruchu v ČR 2014 – 2020

2.3 Opatření a aktivity

Závěrem, který vyplývá z provedené analýzy, je nutnost oživení venkovského prostředí na území mikroregionu v oblasti občanské vybavenosti, kultury, nabídky cestovního ruchu a zlepšení životního prostředí, to je podmínkou jeho další existence (plné funkčnosti), jen tak je možné zamezit vylidňování, stárnutí populace a užívání venkova jen jako prostoru pro rekreaci. Jde hlavně o oživení cestovního ruchu – území skýtá mnoho příležitostí v tomto odvětví, nejsou zde však potřebné služby a turistický servis, není rozvinutá agroturistika. Dále je nutná podpora podniků produkujících výrobky s vysokou přidanou hodnotou. Tak je možné zvýšit zájem schopného obyvatelstva o setrvání v regionu a dále rozvíjet služby a občanskou vybavenost. Důležitou roli má rovněž kvalitní životní prostředí, a to z více hledisek, ať už je to zdraví obyvatel, cestovní ruch nebo atraktivita pro nově příchozí obyvatele. Je tedy důležité se zaměřit na detailní definování místních zdrojů a jejich cílenou širokou a provázanou propagaci jak na území svazku, tak na širším území MAS.

Z výše uvedeného tedy vychází definice **3 klíčových strategických cílů**, které byly stanoveny v souladu s cíli MAS Region Kunětické hory:

1. Vybavenost a služby v obcích

2. Podnikání, vzdělávání, zaměstnanost

3. Cestovní ruch a volnočasové aktivity

V rámci nich pak byla definována dílčí **opatření** (definovány v SCLLD), jež mají vést k jejich dosažení. Jednotlivé **aktivity** potom představují konkrétní akce, resp. projekty obcí či svazku obcí, jejichž realizace přispěje k naplnění strategické vize a cílů rozvoje.

Aktivity obcí jsou obsaženy průřezově ve všech opatřeních. Aktivity v rámci svazku definují společný rozvojový cíl vycházející ze SWOT analýzy. Jednotlivé aktivity obcí jsou v souladu s cíli území svazku obcí jako celku a jejich prostřednictvím se naplňuje celková vize.

CÍL	AKTIVITA	ŽADATEL	ROK REALIZACE	PŘIPRAVENOST	CELKOVÉ NÁKLADY (Kč)	FINANČNÍ ZDROJ
1. Vybavenost obcí a služby v obcích	Regenerace veřejných prostranství	SO Loučná	2021-2025	ideový záměr	20 000 000	POV PK
	Zásobník projektových dokumentací pro infrastrukturní projekty	SO Loučná	2021-2025		3 000 000	POV PK
	Oprava architektonických památek	SO Loučná	2021-2025	studie	4 000 000	POV PK/MMR
	Liniová výsadba podél cest mezi obcemi	SO Loučná	2021-2025	ideový záměr	4 000 000	OPŽP
	Výsadba obecních ovocných sadů, krajinné a sídelní zeleně	SO Loučná	2021-2025	ideový záměr	10 000 000	OPŽP
	Opravy lesních a polních cest mezi obcemi, vč. osazení doprovodného mobiliáře	SO Loučná	2021-2025	ideový záměr	8 000 000	PRV
	Architektonické studie a projektové dokumentace veřejných ploch a zeleně obcí	SO Loučná	2021-2025		1 000 000	POV PK
	Pořízení technického vybavení pro údržbu veřejné zeleně, separaci či svoz tříděného odpadu	SO Loučná	2021-2025	ideový záměr	12 000 000	OPŽP
	Pořízení nádob na bioodpad-kompostérů	SO Loučná	2021-2025	ideový záměr	3 000 000	OPŽP
	Obnova vodních prvků, toků a ploch v krajině	SO Loučná	2021-2025	ideový záměr	7 000 000	OPŽP
	Informační, městský, herní a turistický mobiliář v obcích	SO Loučná	2021-2025		5 000 000	POV PK
	Herní prvky ve veřejném prostoru	SO Loučná	2021-2025		4 000 000	POV PK
	Naučné stezky a vlastivědné trasy, odpočinková místa v krajině	SO Loučná	2021-2025		5 000 000	POV PK
	Prvky a opatření na zvýšení bezpečnosti dopravy a bezpečnosti občanů v obcích	SO Loučná	2021-2025		10 000 000	POV PK
	Vybavení MP Sezemice	SO Loučná	2021-2025		1 000 000	POV PK/MV
	Provádění komplexních pozemkových úprav v katastrálních územích členských obcí, vč. realizace navržených opatření ke zpřístupnění pozemků, protierozních, protipovodňových a ekostabilizačních opatření, ve spolupráci se Státním pozemkovým úřadem	SO Loučná /členské obce/krajský pozemkový úřad	2021-2025	podklady pro realizaci	35 000 000	PRV
	Dešťová a splašková kanalizace Býšť, Hoděšovice, Bělečko	Obec Býšť	2021-2023			PK
	Rekonstrukce sociálního zařízení v Motorestu Býšť	Obec Býšť	2021-2023			
	Dokončení chodníku v Hrachovišti - směr Býšť	Obec Býšť	2021-2023			
	Výstavba chodníku v Býšti podél hřbitovni zdi - jižní část	Obec Býšť	2021-2023			POV PK

Prvky bezpečnosti silničního provozu	Obec Býšť	2021-2023			
Výstavba vodovodního řadu v Bělečku od čp. 98 po čp. 29	Obec Býšť	2021-2023			
Oprava MK v Bělečku	Obec Býšť	2021-2023			POV PK
Vybudování poldru na Brodeckém potoce v Býšti	Obec Býšť	2021-2023	PD		OPŽP
Koupě kovárny v Bělečku	Obec Býšť	2021-2023			
Revitalizace vodní plochy v Býšti (koupaliště)	Obec Býšť	2021-2023			
Výměna oken a oprava pláště OÚ Býšť	Obec Býšť	2021-2023			POV PK/OPŽP
Stavební úpravy chodníků v obci Býšť a Bělečko podél silnice II/298	Obec Býšť	2021-2023			
Pořízení mulčovacího ramene	Obec Časy	2022	ideový záměr	500 000	PRV
Rekonstrukce části veřejného osvětlení podél silnice I/36	Obec Časy	2022-2025	ideový záměr	1 000 000	POV PK
Rekonstrukce části veřejného osvětlení	Obec Časy	2021-2024	2. etapa	700 000	POV PK
Opravy a výstavba místních komunikací	Obec Časy	2021-2025	ideový záměr	1 500 000	POV PK, MMR
Prodloužení vodovodního řadu	Obec Časy	2021-2025	ideový záměr	400 000	POV PK, MZE
Přeložka povrchové kanalizace	Obec Časy	2021	příprava PD	1 500 000	
Rekonstrukce povrchové kanalizace	Obec Časy	2021-2025		2 000 000	POV PK, MZE, OPŽP
Výsadba zeleně na veřejných pozemcích obce (revitalizace parku, výsadba ovocných a okrasných dřevin)	Obec Časy	2021-2025	ideový záměr	500 000	POV PK/MŽP
Zapojení do projektu „Pestrá krajina“	Obec Časy	2021-2025	vyhlášeny KPU	3 000 000	PÚ, SFŽP
Centrum pro opětovné využití výrobků	Obec Časy	2022-2025	příprava PD	7 000 000	SFŽP, OPŽP
Úpravy sběrného dvora	Obec Časy	2021-2024	příprava PD	700 000	OPŽP
Vytvoření Průmyslové zóny pro mikropodniky	Obec Časy	2021-2025	podmíněno změnou územního plánu	5 000 000	MMR
Multifunkční objekt pro školství, bydlení, sport a kulturu	Obec Časy	2022-2025	ideový záměr	15 000 000	MMR, MŠMT
Rekonstrukce multifunkčního hřiště	Obec Časy	2021-2024	PD	4 200 000	POV PK, MŠMT, ČEZ - oranžové hřiště

Rekonstrukce, opravy a budování místních komunikací - ul. Hybešova	Město Dašice	2021	před realizací	9 500 000	
Rekonstrukce, opravy a budování místních komunikací - ul. 28. října	Město Dašice	2021-2022	příprava PD	12 000 000	MMR
Rekonstrukce veřejného osvětlení - ul. Žižkova	Město Dašice	2021-2023	PD	1 600 000	
Rekonstrukce veřejného osvětlení - Prachovice	Město Dašice	2021-2023	PD	2 900 000	
Ohraničení hrací plochy fotbalového hřiště	Město Dašice	2021-2022	ideový záměr	400 000	
Bytový dům čp. 101 – sanace obvodového zdiva, fasáda	Město Dašice	2021-2023	ideový záměr	2 000 000	
Bytový dům čp. 307 – sanace obvodového zdiva, fasáda	Město Dašice	2021-2023	ideový záměr	1 500 000	
Rekonstrukce chodníků - Sadová, Zminný, Žižkova	Město Dašice	2021	PD	3 300 000	
Rekonstrukce chodníků - Kříčenského (oboustranně), Třebízského	Město Dašice	2021-2023	ideový záměr		
Výstavba chodníku v Prachovicích	Město Dašice	2021-2022	PD	5 000 000	
Hasičská zbrojnice, kasárna	Město Dašice	2021-2025	studie	45 000 000	MŽP
Výstavba kontejnerového stání s oplocením – Prachovice	Město Dašice	2021-2023	ideový záměr	250 000	
Vybavování městských bytů novým zařízením	Město Dašice	2021-2025	postupná realizace	500 000	
Celková revitalizace objektu OÚ a MŠ	Obec Chvojenec	2021-2023	ideový záměr		MMR, POV PK
Opravy a dobudování místních komunikací, chodníků, zpevněných ploch	Obec Chvojenec	2021-2023		12 800 000	SFDI
Realizace biokoridorů dle ÚSES a pozemkových úprav, realizace významných krajinných prvků, péče o plochy veřejné zeleně	Obec Chvojenec	2021-2023			PÚ, MŽP
Dobudování sportovního areálu	Obec Chvojenec	2021-2023	SP		POV
Hasičská zbrojnice	Obec Chvojenec	2021-2023			Gen.řed.HZS
Sokolovna	Obec Chvojenec	2021-2023			POV
Obecní sběrné místo – sběrný dvůr	Obec Chvojenec	2022-2023			OPŽP, POV
Oprava OÚ	Obec Kostěnice	2021-2024	ideový záměr	1 000 000	POV PK
Výstavba sběrného dvora	Obec Kostěnice	2021	SP	10 000 000	OPŽP
Oprava rybníků	Obec Kostěnice	2021	ideový záměr	2 000 000	
Výstavba splaškové kanalizace v obci	Obec Kostěnice	2021	v realizaci		MZE, OPŽP
Příprava pozemků na výstavbu RD	Obec Kostěnice	2021	ideový záměr	10 000 000	

Sportoviště	Obec Kostěnice	2021	ideový záměr	8 000 000	
Opravy komunikací, vybudování vjezdů	Obec Lány u Dašic	2021-2025	ideový záměr		IROP, MMR, POV PK
Opravy chodníků	Obec Lány u Dašic	2023-2025	ideový záměr		
Splašková kanalizace	Obec Lány u Dašic	2021-2022	ideový záměr		
Vybudování inženýrských sítí a komunikace v obytné zóně Z21	Obec Moravany	2021-2022	PD + SP	27 000 000	
Vybudování nových místních komunikací v Moravanech a Platěnicích	Obec Moravany	2021-2022	před realizací	3 000 000	
Úprava zeleně v biokoridoru u "Duh. jezera"	Obec Moravany	2021	PD	65 000	OPŽP
Vybudování kanalizace v Turově	Obec Moravany	2024	příprava PD	18 000 000	OPŽP
Rozšíření veřejného osvětlení	Obec Rokytno				
Vybudování rybníku v Zástavě	Obec Rokytno	2021			
Výstavba bytů v domě č.p.146, Rokytno	Obec Rokytno	2021			
Rekonstrukce obecní budovy v Drahoši a Bohumilči	Obec Rokytno	2021-2025			
Místní komunikace - modernizace, rozšíření	Obec Rokytno	2021-2025		5 000 000	POV PK / IROP
Hasičská zbrojnice	Obec Rokytno	2022-2023			PK
Obchvat Rokytna - přivaděč k D35	Obec Rokytno	2021-2023	PD	400 000 000	PK, ITI
Vybudování kanalizace-Zástava,Drahoš	Obec Rokytno		ideový záměr	1 500 000	OP ŽP, MZE
Vybudování odpočinkových míst	Obec Rokytno	2021-2025	ideový záměr		POV PK, MMR, SFŽP
Rekonstrukce budovy OÚ	Obec Rokytno	2022	ideový záměr		POV PK
Herní prvky na dětská hřiště	Obec Rokytno	2021-2025	ideový záměr		POV PK
Výstavba chodníků	Obec Rokytno	2022-2024	ideový záměr		
Rybník, rozdělovací šachta, odbahnění	Obec Rokytno	2022			
Místní komunikace	Město Sezemice	2021-2024	postupná realizace	20 400 000	vlastní
Údržba bytového fondu v majetku města	Město Sezemice	2021	žádost o dotaci	20 000 000	IROP

Sociální bydlení - 4 bytové jednotky + 2 bj. v místní části Lukovna	Město Sezemice	2021-2024	dokumentace na úrovni pro žádost; Lukovna - záměr	15 700 000	vlastní
Přivaděč I/36 z Pardubic k R35	Město Sezemice	2021-2022			ŘSD/ PK / ITI
Zvýšení bezpečnosti silničního provozu	Město Sezemice	2021-2022	PD		SFDI, IROP
Rekonstrukce veřejného osvětlení	Město Sezemice	2021-2022		3 000 000	vlastní
Kanalizační napojení	Město Sezemice	2021-2022	PD	60 000 000	OPŽP, MZE
Kanalizace ulice Na Pile	Město Sezemice	2021-2022		3 000 000	vlastní
Řešení odpadového hospodářství	Město Sezemice	2021-2025		10 000	OPŽP/ ITI
Park Mlynářka	Město Sezemice	2021-2024	postupná realizace	10 000 000	vlastní
Vodovod – prodloužení infrastruktury do osad Bělešovice, Nové Holešovice, Lipec	Obec Slepotic	2021-2025	ve zpracování	15 000 000	MZE, OPŽP
Oprava plotu, kolem budovy MŠ a DPS	Obec Slepotic	2021		1 800 000	POV PK
Obnova bývalé třešňové aleje v osadě Lipec , výsadba stromů u malého rybníčka Slepotic a u hřiště Sokola Slepotic	Obec Slepotic	2021	ideový záměr	200 000	
Oprava vedlejší hospodářské budovy v prostorách dvora MŠ a DPS	Obec Slepotic	2021-2023	ideový záměr	2 200 000	
Opravy v Kulturním domě: oprava svítidel na sále KD, oprava stropu na sále KD	Obec Slepotic	2021-2023	ideový záměr	1 900 000	
Oprava všech křížku	Obec Slepotic	2021-2022	ideový záměr	200 000	
Oprava chodníků a místních komunikací v obci i osadách	Obec Slepotic	2021-2024	ideový záměr	2 000 000	
Oprava požární nádrže	Obec Slepotic	2023-2024		4 000 000	POV PK
Infrastruktura pro výstavbu rodinných domů	Obec Slepotic	2024-2025		10 000 000	MMR
Splašková kanalizace a ČOV	Obec Slepotic	2023-2025	ideový záměr	60 000 000	OPŽP
Traktůrek na údržbu zeleně v obci	Obec Slepotic	2022-2024	ideový záměr	800 000	
Centrální protipovodňové opatření obce	Obec Spojil	2021-2025	PD na poldr, nebude realizován		OPŽP
Rozšiřování sportovního areálu, vybudování víceúčelového hřiště s umělým povrchem	Obec Spojil	2021-2022	1. etapa závlahového systému	5 000 000	POV PK

				realizována		
	Vybavení a využití sportovního areálu	Obec Spojil	2021-2025	ideový záměr		IROP (DS), POV PK
	Multifunkční obecní dům	Obec Spojil	2021-2023	ideový záměr		MMR, IROP, PK
	Budova obecního úřadu	Obec Spojil	2021-2023	ideový záměr		POV, MMR
	Výstavba objektu sociálního bydlení	Obec Spojil	2021-2023	ideový záměr		MMR, IROP
	Obchod - provoz	Obec Spojil	2021-2025	ideový záměr		POV
	Lokalita rybníček	Obec Spojil	2021-2025	ideový záměr		OPŽP, SFŽP
	Revitalizace veřejné zeleně a nákup zahradní a komunální techniky	Obec Spojil	2021-2025	ideový záměr		OPŽP, SFŽP, POV
	Vybudování zázemí pro odpadové hospodářství	Obec Spojil	2021-2025	ideový záměr		OPŽP
	Odpočinková zóna na náměstí	Obec Spojil	2021	podána žádost o dotaci	850 000	PRV
	Instalace ukazatelů rychlosti	Obec Spojil	2021	ideový záměr	140 000	
	Multifunkční tělocvična ve sportovním areálu obce Spojil	Obec Spojil	2021-2025	ideový záměr		
	Kabelizace elektrických rozvodů a výměna svítidel pouličního osvětlení	Obec Spojil	2021-2025	ideový záměr		POV
	Oprava chodníků	obec Uhřetická Lhota	2024	ideový záměr	300 000	
	Oprava místní komunikace	obec Uhřetická Lhota	2023	ideový záměr	400 000	
	Rekonstrukce budovy Obecního úřadu a víceúčelového sálu	obec Uhřetická Lhota		ideový záměr	15 000 000	
	Multifunkční hřiště	obec Uhřetická Lhota		ideový záměr	1 200 000	MMR, POV PK
	Kanalizace	obec Uhřetická Lhota	2021	dokumentace na úrovni pro žádost	40 000 000	OPŽP
2. Podnikání, vzdělávání, zaměstnání	Opravy brownfields pro nové využití – řemeslné dílny, areály místních producentů	SO Loučná	2021-2025	ideový záměr	10 000 000	POV PK
	Podpora obcí místním prodejcům lokálních produktů – opravy prodejních zázemí pro návštěvníky	SO Loučná	2021-2025	ideový záměr	5 000 000	POV PK

nost	Celoživotní vzdělávání – zvyšování kvalifikace, podpora aktivní tvorby nových pracovních míst	SO Loučná	2021-2025		1 000 000	MAS RKH
	Programy pro školy – mimoškolní vzdělávání	SO Loučná	2021-2025		1 000 000	MAS RKH
	Rozšíření sítě středisek univerzity III.věku	SO Loučná	2021-2025	ideový záměr	500 000	POV PK
	Rekonstrukce kuchyně v MŠ Býšť	Obec Býšť	2021-2023			
	Rekonstrukce střechy ZŠ Býšť	Obec Býšť	2021-2023			POV PK
	ZŠ Dašice: Výměna podlahových krytin, třídního mobiliáře	Město Dašice	2021-2023	ideový záměr	400 000	
	MŠ Dašice: Zasklení lodžii, oprava dlažby na chodbách a schodišti	Město Dašice	2021	ideový záměr		
	MŠ Dašice: Částečná rekonstrukce školní kuchyně	Město Dašice	2021	ideový záměr		
	Základní škola - opravy	Město Sezemice	2021	ideový záměr	500 000	vlastní
	Přístavba ZŠ Sezemice, učebny a sociální zázemí	Město Sezemice	2021-2022	objednána projektová dokumentace	35 000 000	MŠMT, MF
	Sportovní areál při ZŠ Sezemice	Město Sezemice	2021-2022	projektuje se	20 000 000	MŠMT, MMR
3. Cestovní ruch a volnočasové aktivity	Soubor propagačních materiálů a aktivit: spoty, web kamery, prezentace	SO Loučná	2021-2025	ideový záměr	3 000 000	POV PK
	Osvětové akce pro podnikatele v obcích - zvyšování kvality služeb - ČSKS	SO Loučná	2021-2025	ideový záměr	200 000	MAS RKH
	Marketingové akce pro širokou veřejnost	SO Loučná	2021-2025	ideový záměr	600 00	MAS RKH
	Vyhledávací studie cyklostezek na území obcí	SO Loučná	2021-2025	ideový záměr	250 000	POV PK
	Etapové budování cyklostezek na území mikroregionu	SO Loučná	2021-2025	ideový záměr		IROP/SFDI
	Obnovy povrchů a dovybavení cyklotras	SO Loučná	2021-2025	ideový záměr	1 000 000	POV PK
	Tematické expozice/regionální muzea pro návštěvníky	SO Loučná	2021-2025	ideový záměr	5 000 000	PK/MAS RKH
	v obcích		2021-2025			
	Obnova a doplnění turistického mobiliáře v krajině	SO Loučná	2021-2025	ideový záměr	2 000 000	PK/MAS RKH
	Vznik infopointů – informační body v území (OÚ, knihovny, restaurace – zde stojany, materiály, technika, proškolení lidé)	SO Loučná	2021-2025	ideový záměr	3 000 000	POV PK
	Sociální zázemí pro návštěvníky	SO Loučná	2021-2025	ideový záměr	2 000 000	POV PK
	Společný mobiliář pro pořádání akcí (hrady, stany, lavice, ozvučení)	SO Loučná	2021-2025	ideový záměr	500 000	POV PK

Podpora a pořádání společných akcí pro obyvatele a návštěvníky	SO Loučná	2021-2025	ideový záměr	300 000	vlastní
Cyklostezka Hoděšovice, Býšť, Chvojenec, Holice	Obec Býšť	2021-2023			IROP
Stezka pro cyklisty v dolní části Býště podél II/298 s přechodem	Obec Býšť	2021-2023			IROP
Bývalý dobývací prostor cihelny - řešení - Naučná stezka, lokální biocentrum	Obec Časy	2021-2024	obec koupila pozemek (počátek řešení), probíhá asanace sousední lokality PARAMA	500 000	Naučná stezka: MŽP, SFŽP
Vybudování cyklostezky Býšť - Chvojenec – Holice - Ostřetín	Obec Chvojenec	2021-2023	PD	3 000 000	
Informační a odpočinkový mobiliář, lokality odpočinku, her a relaxace, propagace a marketing obce, významné lokality a památky	Obec Chvojenec	2021-2025	průběžná realizace		POV
Cyklostezky k D35	Obec Rokytno	2025	ideový záměr	10 000 000	IROP 1.II, popř. IROP (MAS O1), ITI, SFDI
Cyklostezka Dřiteč - Dražkov - Sezemice	Město Sezemice	2021-2025	bude realizováno ve spolupráci s SO Hradubická-Labská	32 000 000	OPŽP/ ITI
Cyklostezky - návaznost v celé aglomeraci	Město Sezemice	2021-2025	studie		IROP (MAS O1), ITI, SFDI
Cyklochodník Pardubická	Město Sezemice	2021	podána žádost o dotaci	5 500 000	SFDI

Naplnění výše uvedených aktivit je spojeno s efektivním využíváním aktuálních dotačních programů. Jedná se především o dotace a granty poskytované na národní a krajské úrovni prostřednictvím **ministerstev** (MMR, MZe, MF, MV, MŽP, MŠMT, MK), **státních fondů** (SFDI, SFŽP, SFRB, RRF), **Pardubického kraje** (dotace, granty) nebo různých **nadací** (Partnerství, Via, ČEZ, Agrofert, Proměny aj.) a dále také dotační zdroje EU, prostřednictvím jednotlivých **operačních programů**:

Přehled OP 2014-2020:

- **Integrovaný regionální operační program (IROP)** – zvýšení konkurenceschopnosti v území, zkvalitnění veřejných služeb v území, posílení institucionální kapacity veřejné správy
- **OP Doprava (OPD)** – infrastruktura pro železniční a jinou udržitelnou dopravu, silniční infrastruktura v síti TEN-T, silniční infrastruktura mimo síť TEN-T
- **OP Podnikání a inovace pro konkurenceschopnost (OPPIK)** – rozvoj podnikání a podpora výzkumu, vývoje a inovací, rozvoj infrastruktury a služeb podporujících podnikání ve znalostní ekonomice a internacionalizace podnikání, udržitelné hospodaření s energií a rozvoj inovací v energetice, rozvoj vysokorychlostních přístupových sítí k internetu a podpora moderních a inovačních a komunikačních technologií.
- **OP Výzkum, vývoj a vzdělávání (OPVTV)** – posilování kapacit pro kvalitní veřejný výzkum, rozvoj prostředí pro využití výzkumu jako zdroje dlouhodobé konkurenční výhody, rozvoj vysokých škol, rozvoj celoživotního učení a rovného přístupu ke kvalitnímu vzdělání.
- **OP Zaměstnanost (OPZAM)** – podpora zaměstnanosti a adaptivity pracovní síly, sociální začleňování a boj s chudobou, sociální inovace a mezinárodní spolupráce, efektivní veřejná správa.
- **OP Životní prostředí (OPŽP)** – zlepšování kvality vody a snižování rizika povodní, zlepšování kvality ovzduší v sídlech, odpady a materiálové toky, ekologické zátěže a rizika, ochrana a péče o přírodu a krajinu, energetické úspory.
- **Program rozvoje venkova (PRV)** – přispěje ke zlepšení stavu životního prostředí obnovou, zachováním a zlepšením ekosystémů souvisejících se zemědělstvím a lesnictvím a podporou účinného využívání zdrojů v odvětvích zemědělství, potravinářství a lesnictví.

Přehled OP 2021-2027:

- OP Konkurenceschopnost
- OP Jan Amos Komenský
- OP Zaměstnanost plus
- OP Doprava
- OP Životní prostředí
- Integrovaný regionální OP

Další finanční zdroje v území:

SCLLD – strategie komunitně vedeného rozvoje MAS Region Kunětické hory

Přerozdělování prostředků žadatelům do území bude probíhat dle pravidel výše uvedených operačních programů. MAS RKH bude moci přispívat pouze v rámci některých OP a pouze některých konkrétních opatření dle jednotlivých vypisovaných výzev (programové období 2014-2020¹):

- Integrovaný regionální operační program (IROP)
- OP Zaměstnanost (OPZAM)
- Program rozvoje venkova (PRV)

ITI – strategie Hradecko-Pardubické aglomerace

Přerozdělování prostředků žadatelům do území bude probíhat dle pravidel výše uvedených operačních programů. Administrátorem bude Magistrát města Pardubic. Prostředky budou moci být využívány ze

¹ Výzvy k podání žádostí o podporu některých OP trvají ještě v letech 2021-2022, dle aktuálních podmínek.

všech výše uvedených operačních programů, pouze určitá opatření, která budou uvedena v konkrétních výzvách.

Předpokládané zdroje financování jednotlivých aktivit jsou uvedeny přímo v zásobníku projektů. Dle vývoje situace budou upřesňovány.

Obce/svazek obcí mohou žádat dle jednotlivých projektů a opatření operačních programů:

- a) samostatně přímo z OP (doporučení: v případě projektů cca nad 1,5 mil.Kč)
- b) prostřednictvím MAS RKH (doporučení: v případě projektů cca do 1,5 mil.Kč)

O aktuálním stavu dotačních programů jsou obce průběžně informovány prostřednictvím pracovníků MAS RKH. V dalším programovém období 2021-2027 je v současnosti podpora ze SCLLD a ITI ve fázi příprav.

2.4 Organizace zajištění realizace

V rámci dokumentu byly definovány cíle a celková vize. Pro úspěšnou implementaci strategie rozvoje je důležité nastavení jednotlivých kroků vedoucích k realizaci uvedeného. K úspěšnému dosažení stanovených cílů je nutné zapojit všechny aktéry rozvoje obce (soukromý sektor, neziskový sektor, veřejnost atp.), což je vhodně aplikováno v rámci členství svazku obcí v MAS Region Kunětické hory a jejích členů z území svazku obcí.

Personální zajištění realizace strategie:

- **Celkový dohled nad realizací strategie** provádí průběžně dle stanoveného harmonogramu a celkového rozpočtu nejvyšší orgán – **Valná hromada**. Ten schvaluje strategii jako celek a následně schvaluje realizaci jednotlivých aktivit, aby byly v souladu s ostatními.
- **Předseda a místopředsedové** jsou zodpovědní za **realizaci, financování akce a dodržení závazných parametrů** (stanovují parametry aktivit, položkové rozpočty, účastní se výběru dodavatele a kontrolují realizaci aktivit). Komunikují s odborným dodavatelem.
- Odbornou realizační činnost mohou orgány svazku obcí delegovat na odborného poradce svazku obcí, pracovníka MAS či odborného dodavatele (projektová příprava, položkový rozpočet, výkon výběru dodavatele, technický dozor realizace aktivit, administrace projektů)

2.5 Způsob hodnocení a aktualizace

Předseda a místopředsedové 1x ročně provedou zhodnocení – **monitoring postupné realizace strategie**. Zhodnocení předloží nejvyššímu orgánu na vědomí. Iniciují případné změny strategie jako celku i jednotlivých opatření, vč. upřesnění definování stavu jednotlivých aktivit, vč. harmonogramu v rozpočtu na základě aktuálních možností a potřeb.

Aktualizace strategie bude provedena dle aktuálních potřeb a aktuálního vývoje souvisejících programových možností. Aktualizace strategie jako celku, především analytické části proběhne nejpozději k roku 2025. Aktualizace návrhové části může dle potřeby proběhnout každý rok. Jakoukoliv aktualizaci schvaluje nejvyšší orgán svazku obcí.